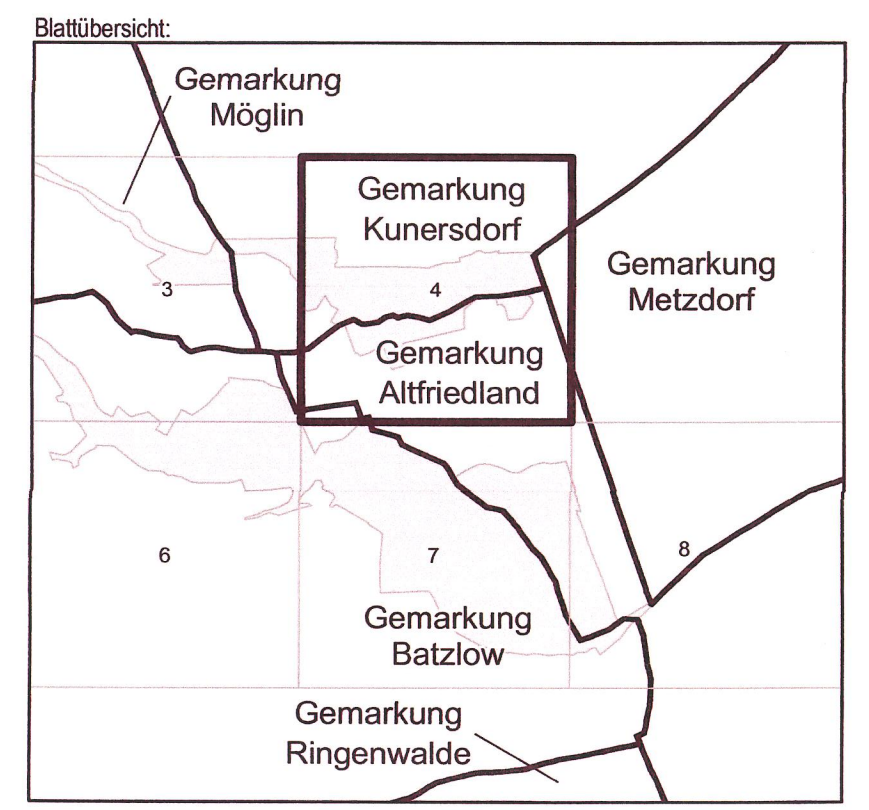


Naturschutzgebiet  
„Batzlower Mühlenfließ - Büchnitztal“

Gemarkung:  
Altfriedland Flur 1; Batzlow Flur 1; Künersdorf Flur 3


Blatt: 4 von 8




Die Übereinstimmung der  
Fotokopie mit der Urschrift  
wird hiermit beglaubigt.

Potsdam, den 20. DEZ. 2016

Im Auftrag  
*Stepanek Roszel*




**LAND BRANDENBURG**  
Ministerium für  
Ländliche Entwicklung,  
Umwelt und Landwirtschaft

**Liegenschaftskarte  
zur Verordnung über das Naturschutzgebiet  
„Batzlower Mühlenfließ - Büchnitztal“**

Blatt: 4 von 8

Landkreis: Märkisch-Oderland

Gemarkung:  
Altfriedland Flur 1; Batzlow Flur 1; Künersdorf Flur 3


 Grenze des Naturschutzgebietes

Maßstab 1:2 500

Bezugssystem: ETRS 89  
Kartengrundlage: Liegenschaftskataster, Stand: 13.07.2012  
(c) Landesvermessung und Geobasisinformation Brandenburg. Der aktuelle amtliche  
Nachweis ist beim zuständigen Kataster- und Vermessungsamt erhältlich.

Ministerium für  
Ländliche Entwicklung,  
Umwelt und Landwirtschaft  
des Landes Brandenburg  
Im Auftrag  
*Stepanek Roszel*

nachrichtliche Übernahme aus  
dem Liegenschaftskataster:  
o / - vorkartierter / unver-  
markter Grenzpunkt  
- Gemarkungsgrenze  
- Flurgrenze  
- Flurstücksgrenze  
- Nutzungsartengrenze  
- Gebäude

Potsdam, den  
10. Okt. 2016  
  
(Dienstsiegel)