


Naturschutzgebiet  
„Bergsoll“

Blatt: 2838-NW Helle

Blatt: 01 von 01

Blattübersicht  
(Blattschnitt der topografischen Karte 1: 10 000)

2737-SO	2738-SW	2738-SO
2837-NO	2838-NW 01 Prignitz	2838-NO
2837-SO	2838-SW	2838-SO




LAND BRANDENBURG

Ministerium für  
Umwelt, Gesundheit  
und Verbraucherschutz

Topografische Karte zur Verordnung über das  
Naturschutzgebiet  
„Bergsoll“

Blatt 01 von 01

Landkreis Prignitz

 Grenze des Naturschutzgebietes

Maßstab 1: 10 000

Es gilt die Darstellung  
innerhalb des Blattes: 2838-NW

Bezugssystem: ETRS 89  
Kartengrundlage: Topografische Karte 1: 10 000  
Nutzung mit Genehmigung der Landesvermessung und  
Geobasisinformation Brandenburg, Nummer GB-G 959.


Ministerium für  
Umwelt, Gesundheit  
und Verbraucherschutz  
des Landes Brandenburg

*Stephanie  
Rassel*

Im Auftrag

02 Nov. 2010

Potsdam, den



(Dienststempel)