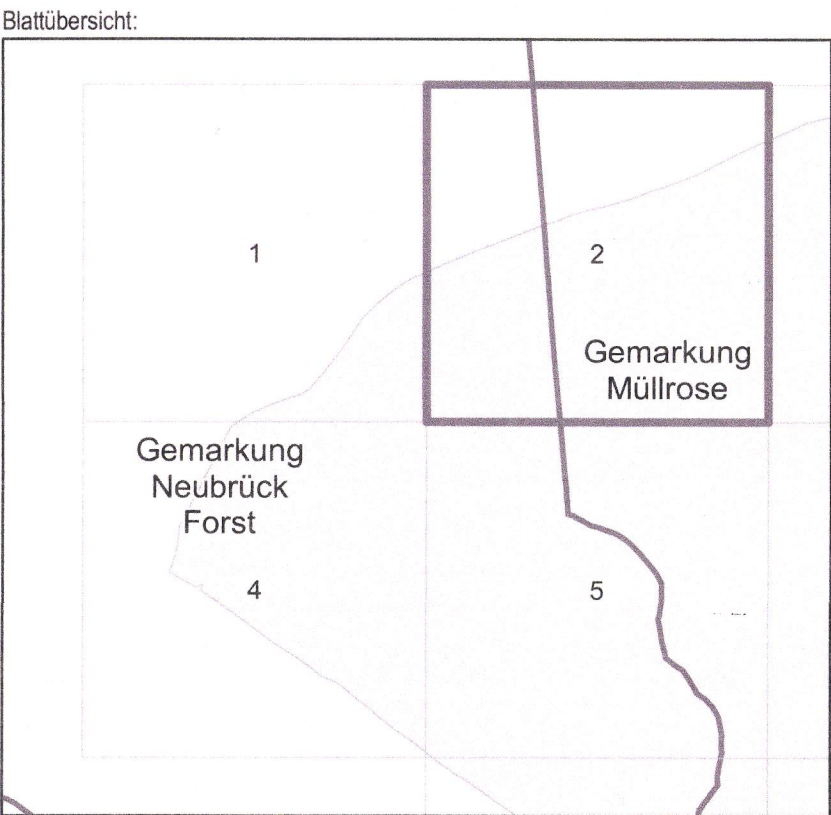


Naturschutzgebiet
„Buschschleuse“

Gemarkung:
Müllrose Flur 24; Neubrück Forst Flur 4, Flur 5


Blatt 2 von 13



Die Übereinstimmung der
Fotokopie mit der Urschrift
wird hiermit beglaubigt.
Potsdam,
den 2. März 2018

Im Auftrag
Stepanek-Rosel





LAND BRANDENBURG


Ministerium für
Ländliche Entwicklung,
Umwelt und Landwirtschaft


**Liegenschaftskarte
zur Verordnung zur Änderung der Verordnung
über das Naturschutzgebiet
„Buschschleuse“**


Blatt 2 von 13

Landkreis: Oder-Spree

Gemarkung:
Müllrose Flur 24; Neubrück Forst Flur 4, Flur 5

 Grenze des Naturschutzgebietes

 Grenze der Zone

 Zone 1 gemäß § 2 Absatz 3

nachrichtliche Übernahme aus
dem Liegenschaftskataster:
• / • vermärkter / unver-
märkter Grenzpunkt
Gemarkungsgrenze
Flurgrenze
Flurstücksgrenze
Nutzungsartengrenze
Gebäude

Maßstab 1 : 2.500

Bezugssystem: ETRS 89
Kartengrundlage: Liegenschaftskataster, Stand: 19.01.2013.
(c) Landesvermessung und Geobasisinformation Brandenburg. Der aktuelle amtliche
Nachweis ist beim zuständigen Kataster- und Vermessungsamt erhältlich.
Digitale Orthophotos (DOP 40g, Version 10)
der Landesvermessung und Geobasisinformation Brandenburg
LGB, © Geobasis-DE/LGB, 2015

Potsdam, den 17. JAN. 2018

Ministerium für
Ländliche Entwicklung,
Umwelt und Landwirtschaft
des Landes Brandenburg
Im Auftrag
Stepanek-Rosel

