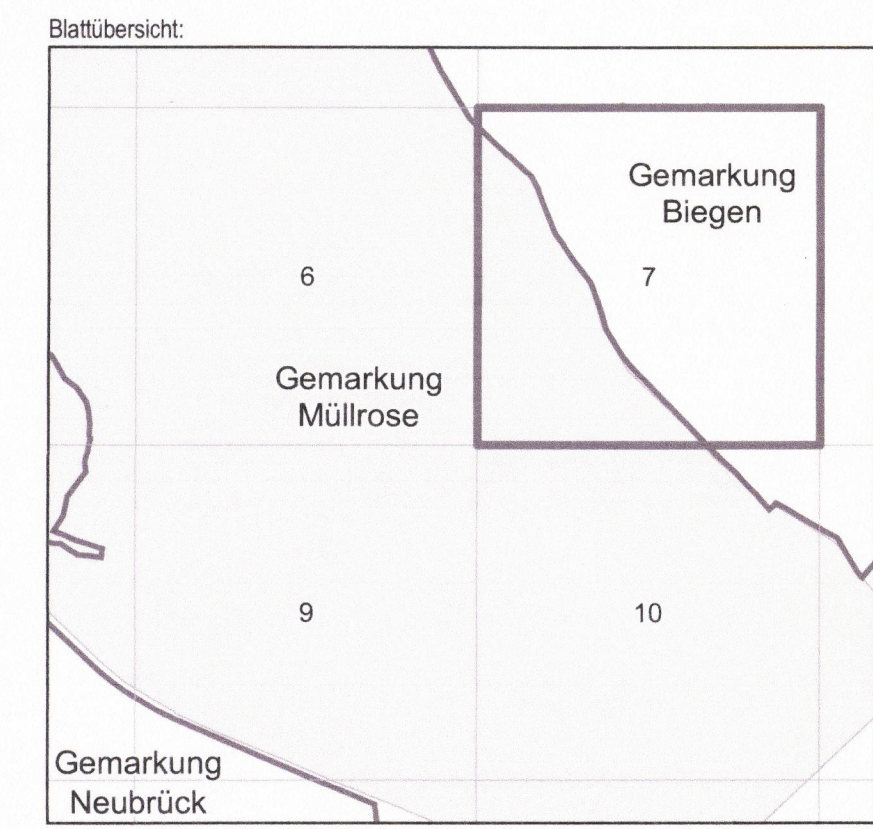


Naturschutzgebiet  
„Buschschleuse“

Gemarkung:  
Müllrose Flur 23, Flur 24


Blatt 7 von 13



Die Übereinstimmung der  
Fotokopie mit der Urschrift  
wird hiermit beglaubigt.  
Potsdam,  
den 21. März 2018

Im Auftrag  
*Stepanek-Roszel*



**LAND BRANDENBURG**


Ministerium für  
Ländliche Entwicklung,  
Umwelt und Landwirtschaft


**Liegenschaftskarte  
zur Verordnung zur Änderung der Verordnung  
über das Naturschutzgebiet  
„Buschschleuse“**


Blatt 7 von 13

Landkreis: Oder-Spree

Gemarkung:  
Müllrose Flur 23, Flur 24

 Grenze des Naturschutzgebietes

 Grenze der Zone

 Zone 1 gemäß § 2 Absatz 3

nachrichtliche Übernahme aus  
dem Liegenschaftskataster:  
• / • vermarkter / unver-  
markter Grenzpunkt  
Gemarkungsgrenze  
Flurgrenze  
Flurstücksgrenze  
Nutzungsartengrenze  
Gebäude

Maßstab 1 : 2.500

Bezugssystem: ETRS 89  
Kartengrundlage: Liegenschaftskataster, Stand: 19.01.2013.  
(c) Landesvermessung und Geobasisinformation Brandenburg. Der aktuelle amtliche  
Nachweis ist beim zuständigen Kataster- und Vermessungsamt erhältlich.  
Digitale Orthophotos (DOP 40g, Version 10)  
der Landesvermessung und Geobasisinformation Brandenburg  
LGB, © Geobasis-DE/LGB, 2015

Potsdam, den 17. JAN. 2018

Ministerium für  
Ländliche Entwicklung,  
Umwelt und Landwirtschaft  
des Landes Brandenburg  
Im Auftrag  
*Stepanek-Roszel*

