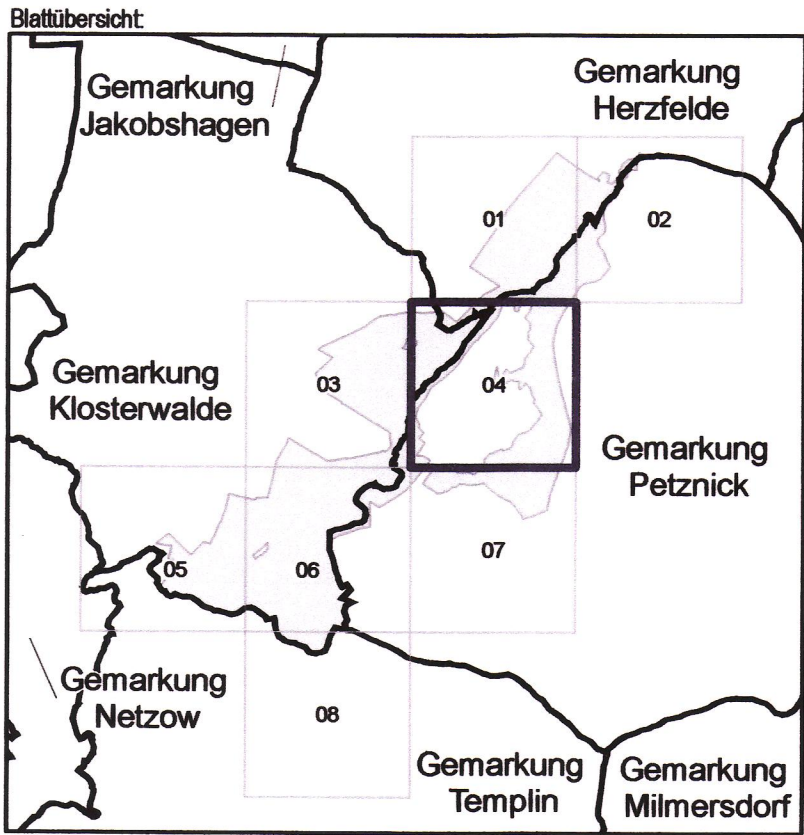


Naturschutzgebiet
„Dolgenseen-Ragollinsee“

Gemarkung:
Herzfelde Flur 2; Klosterwalde Flur 5; Petznick Flur 1, Flur 4
Blatt 04 von 08




Die Übereinstimmung der
Fotokopie mit der Urschrift
wird hiermit beglaubigt.

Potsdam, den 12. April 2012




Im Auftrag

Stepanek Roszel



**LAND BRANDENBURG**
Ministerium für
Umwelt, Gesundheit
und Verbraucherschutz

Liegenschaftskarte
zur Verordnung über das Naturschutzgebiet
„Dolgenseen-Ragollinsee“
Blatt 04 von 08
Landkreis Uckermark
Gemarkung:
Herzfelde Flur 2; Klosterwalde Flur 5; Petznick Flur 1, Flur 4

 Grenze des Naturschutzgebietes
 Angelbereich gemäß § 5 Absatz 1 Nummer 4a
 Angelstelle gemäß § 5 Absatz 1 Nummer 4a
Bootseinlass/-anlegestelle gemäß § 4 Absatz 2
Nummer 13 Satz 2

Maßstab: 1: 2 500
Bezugssystem: ETRS 89
Karlengrundlage: Liegenschaftskataster, Stand: 15.01.2008.
(c) Landesvermessung und Geobasisinformation Brandenburg. Der aktuelle amtliche
Nachweis ist beim zuständigen Kataster- und Vermessungsamt erhältlich.

21. März 2012
Ministerium für
Umwelt, Gesundheit
und Verbraucherschutz
des Landes Brandenburg
Im Auftrag
Stepanek Roszel
