




Vervielfältigt mit Genehmigung des  
Kataster- und Vermessungswesens  
Elbe-Elster  
vom: ..... Nummer GB: .....

Land Brandenburg	
Flurkarte zur Verordnung über das Naturschutzgebiet (NSG) <b>Forsthaus Präsa</b>	
Landkreis	Elbe-Elster
Gemarkung	Schadowitz
Flur	2
Kartengrundlage: Flurkarte (Ausgabe 1954)	
Maßstab: 1:3.000	
Legende	 NSG Grenze des NSG
Ministerium für Umwelt, Naturschutz und Raumordnung des Landes Brandenburg	
M. Platzack Minister	Potsdam, den 28.5.96 



07.02.96

Vervielfältigung  
nicht gestattet

Kataster- und Vermessungswesen  
im Landkreis Elbe-Elster