


Land Brandenburg

Übersichtskarte zur Verordnung über das
Naturschutzgebiet (NSG)
**Forsthaus
Prösa**

Landkreis **Elbe - Elster**

Blatt **M-33-15-B-d** Bad Liebenwerda

Legende



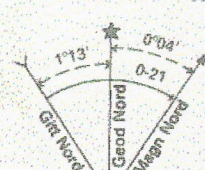
Ministerium für Umwelt, Naturschutz und Raumordnung
des Landes Brandenburg

M. Platzek J.A. Potsdam, den 13.5.96
Minister J. Stepanek

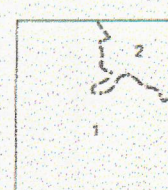
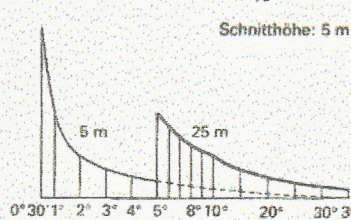
Vervielfältigt mit Genehmigung des
Landesvermessungsamtes Brandenburg
vom: 11.01.96 Nummer GB VI/1.96
Kartengrundlage:
Topographische Karte **TK 25 AS**
Blatt-Nr. **M-33-15-B-d**



Meridiankonvergenz 1°13' W 0-20
Deklination 0°04' E 0-01
Nadelabweichung 1°17' W 0-21
Jährliche Änderung 0°06' E 0-02
Die Angaben beziehen sich auf die Blattmitte
Stand Mitte 1984



1 : 25 000
Hergestellt: Ministerium des Innern, Verwaltung Vermessungs- und Kartenwesen
Herausgegeben: Ministerium für Nationale Verteidigung
Militärtopographischer Dienst



DDR
Bezirk Cottbus
1 Kreis Bad Liebenwerda
2 Kreis Finsterwalde