



Land Brandenburg

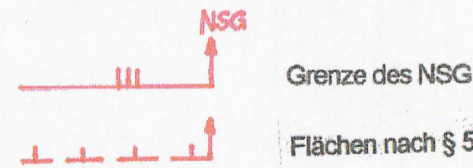
Übersichtskarte zur Verordnung über das
Naturschutzgebiet (NSG)

Forsthaus
Prösa

Landkreis Elbe-Elster

Blatt M-33-16-A-c Oppelhain

Legende




Ministerium für Umwelt, Naturschutz und Raumordnung
des Landes Brandenburg

M. Platzek
Minister

J.A.

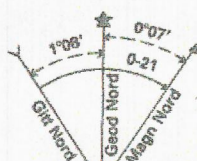
Potsdam, den 13.5.96

Vervielfältigt mit Genehmigung des
Landesvermessungsamtes Brandenburg
vom: 11.04.96 Nummer GB VI 1 96
Kartengrundlage:
Topographische Karte TK 25 AS
Blatt-Nr. M-33-16-A-c



Meridiankonvergenz
Deklination
Magnetabweichung
Jährliche Änderung
Die Angaben beziehen
sich auf die Blattmitte
Stand

1°08'w 0-19
0°07'w 0-02
1°15'w 0-21
0°06'w 0-02
Mitte 1984


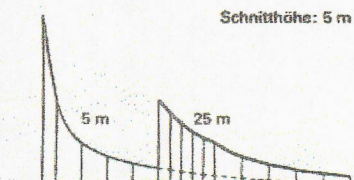


1 : 25 000

1000 m 750 500 250 0 0,5 1 km

Hergestellt: Ministerium des Innern, Verwaltung Vermessungs- und Kartenwesen
Herausgegeben: Ministerium für Nationale Verteidigung
Militärtopographischer Dienst

Schnitthöhe: 5 m



DDR
Bezirk Cottbus
1 Kreis Finsterwalde
2 Kreis Bad Liebenwerda