Blattübersicht

der Topographischen Karte 1 : 10 000 (Ausschnitt)

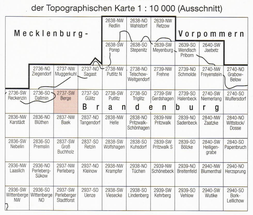

Bearbeitungsgrenze zwischen den Landesvermessungsämtern

Das Kartenwerk Topographische Karte 1 : 10 000 wird in den Bundesländern Brandenburg, Mecklenburg-Vorpommern, Sachsen-Anhalt, Sachsen und Thüringen anstelle der Deutschen Grundkarte 1 : 5 000 als Grundkartenwerk geführt. Die einzelnen Kartenblätter erscheinen in der Regel im Abstand von fünf Jahren in aktualisierter Auflage. Sie können unmittelbar vom Herausgeber bezogen werden.

Verwaltungsgliederung

Bundesrepublik Deutschland
Brandenburg
Landkreis Prignitz
(Sitz Perleberg)
1 Gemeinde Berge
2 Gemeinde Hülsebeck
3 Gemeinde Pirow
4 Gemeinde Gülitz
5 Gemeinde Kribbe
Mecklenburg-Vorpommern
Landkreis Ludwigslust
(Sitz Ludwigslust)
6 Gemeinde Brunow
Landkreis Parchim
(Sitz Parchim)
7 Gemeinde Ziegendorf

Herausgeber

© Landesvermessungsamt Brandenburg 2000
Heinrich-Mann-Allee 103, 14473 Potsdam
Telefon: (0331) 88 44 - 0 Telefax: (0331) 88 44 - 126
Internet: http://www.brandenburg.de/lds
E-Mail: lvermaabb@Brandenburg.de

1. Auflage 2000

Umfassende Aktualisierung 1995

Diese Karte ist gesetzlich geschützt. Vervielfältigung nur mit Erlaubnis des Herausgebers. Als Vervielfältigung gelten z.B. Nachdruck, Fotokopie, Mikroverfilmung, Digitalisieren, Scannen sowie Speicherung auf Datenträger.

ISBN 3-7490-2812-5

9 783749 028122

2737 - SW Berge 2000

Topographische Karte 1 : 10 000

Normalausgabe
mit UTM-Koordinaten (bezogen auf WGS 84/ETRS 89)

2737 - SW Berge

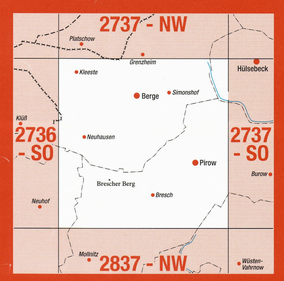

Landesvermessungsamt
Brandenburg

Geodätische Grundlagen

Geodätisches Datum: Potsdam Datum (Zentralpunkt Rauenberg)
Bezugsfläche Besselellipsoid
Orientierung Berlin, Marienkirche
Höhensystem: Höhennull (HN), Bezug Kronstädter Pegel
Abbildung: Gauß-Krüger-Abbildung

Koordinaten und Höhen der Karte

Geographische Koordinaten
(bezogen auf Potsdam Datum)
11°30' Geographische Länge
53°12' Geographische Breite

Gauß-Krüger-Koordinaten
(bezogen auf Potsdam Datum)
4489 Rechtswert (in km)
5997 Hochwert (in km)

UTM-Koordinaten der Zone 33
(bezogen auf WGS 84/ETRS 89)
3289 E Ostwert (in km)
5900 N Nordwert (in km)

Höhen
Die Höhen sind in Metern über Höhennull (HN) angegeben. Höhe über Normalhöhennull (NHN), Bezug Amsterdamer Pegel = Höhe über HN + 0,1 m

Umrechnung aus dem World Geodetic System (WGS 84/ETRS 89) in Koordinaten und Höhen der Karte

GPS-Empfänger zur Positionsbestimmung in der Örtlichkeit liefern unter anderem auf das WGS 84-Ellipsoid bezogene Geographische Koordinaten und Höhen. Sie können durch Anbringung folgender Werte in Geographische Koordinaten und HN-Höhen dieses Kartenblattes umgerechnet werden:

+ 5,47" für die Geographische Länge, + 5,40" für die Geographische Breite, - 40,4 m für die HN-Höhe

Maßstab 1 : 10 000

1 cm der Karte entspricht 100 m der Natur

0 100 200 400 600 800m

Zeichenerklärung (Auszug)

Grenzen

- Staatsgrenze mit Grenzmarke und Nummer
- Landesgrenze
- Regierungsbezirksgrenze
- Landkreisgrenze, Grenze einer kreisfreien Stadt
- Gemeindegrenze
- Truppenübungsplatzgrenze, Standortübungsplatzgrenze
- Landschaftsschutzgebietsgrenze, Naturschutzgebietsgrenze

Siedlungen

NAUEN Name einer Stadt
Golm Name einer Gemeinde
PLAUE Name eines Stadtteils
Leest Ausbau Name eines Gemeindeteils oder Wohnplatzes

Die Schriftgröße richtet sich nach den Einwohnerzahlen

- Einzelne Gebäude
- Öffentliche Gebäude, Wirtschaftsgebäude: Museum, Fabrik
- Hochhaus mit relativer Höhe
- Kirche mit Turm und relativer Höhe
- Kapelle mit Turm
- Türme: massiver Bau; leichter Bau mit relativer Höhe
- Historische Mauer
- Burg, Schloss; Burg-, Schlossruine mit relativer Höhe
- Gewächshäuser
- Friedhof mit einzelnen Bäumen und waldartig
- Stadion, Sportplatz
- Schießstand mit Böschungshöhe

Verkehr

Bahnen

- Zwei- und mehrgleisige elektrifizierte Eisenbahn mit Bahnhof und Kilometerangabe
- Ein- und zweigleisige Eisenbahn mit Haltepunkt
- Abstell- und Anschlussgleise; Stellwerk; Signalmast
- Bahnkörper ohne Gleis
- Schmalspurige Eisenbahn
- Straßenbahn, Wirtschaftsbahn
- Seilbahn, Schwebebahn, Sessellift

Straßen und Wege

Ausbauzustand
- Schnellverkehrsstraße (mindestens vier Fahrbahnen) mit Kilometerangabe
- Hauptstraße für den Fernverkehr (Breite mindestens 6m)
- Hauptstraße mit Fahrbahnbreite, Gesamtbreite und Straßendeckenmaterial
- Nebenstraße mit Gesamtbbreite
- Straßen in Bau

Geseitliche Klassifizierung
- A 2 Bundesautobahn
- B 96 Bundesstraße
- L 505 S 50 Landesstraße, Staatsstraße
- K 125 Kreisstraße
- E 60 Europastraße
- Hauptweg (befestigt)
- Nebenweg (befestigt und unbefestigt)
- Fußweg, Radfahrweg

Sonstige Verkehrsbauwerke

- Brücke mit Durchfahrtshöhe, Baumaterial, Länge-Breite/Tragfähigkeit in t
- Kleine Brücke; Steg; Durchlass
- Tunnel mit Höhe x Breite/Länge
- Stützmauer an Eisenbahnen und Straßen
- Autofähre mit Gewässerbreite-Größe/Tragfähigkeit in t
- Personenfähre mit Tragfähigkeit in t
- Anlegestelle

Vegetation

- Laubwald, Schneise mit Breitenangabe
- Nadelwald, Schneise alb 10m
- Mischwald, Forstabteilungsnummer
- Lichter Wald
- Abgeholzter Wald; Waldbrandfläche
- Kleines Waldstück; einzeln stehender Baum; Einzelgebüsch
- Hervorragende Bäume
- Baumschule
- Gebüschfläche
- Hecke, Knick
- Obstgarten
- Beerenobstgärten; Gemüsegarten
- Weinanbau
- Plantagen technischer Kulturen, z.B. Hopfenanpflanzung
- Wiese, Weide; nasse Stellen
- Torfstich Moor, Bruch, Sumpf mit Tiefenangabe Schilf, Rohr
- Sand, Kies; Geröll
- Steinriegel
- Dünen

Gewässer

- Ankerplatz
- Strom, Fluss mit Fließrichtungspfeil, Fließgeschwindigkeit in m/s und Buhnen
- Kilometertafel mit Kilometerangabe
- Fluss mit Wehr und Stauhöhe; Beginn der Schiffbarkeit
- Schiffahrtsschleuse mit Anzahl der Kammern, Länge-Tarbreite/Wassertiefe; Pegel
- Fluss, Bach, Kanal; Gräben mit Sist oder Stauschleuse
- Unterirdischer Wasserlauf
- Trockener Graben
- Trockenes Flussbett mit Breite/Tiefe
- Furt mit Wassertiefe-Gewässerbreite/Beschaffenheit des Grundes und Fließgeschwindigkeit in m/s
- Angabe von Breite/Tiefe und Bodenbeschaffenheit an Flüssen
- Binnensee mit Wasserspiegelhöhe und Tiefenangabe
- Veränderliche Gewässerfläche, zeitweilig versiegender Wasserlauf
- Wasserfall mit Fallhöhe; Stromschnelle
- Kaimauer; befestigtes Ufer
- Talsperre mit maximalem Fassungsvermögen; Baumaterial, Länge-Breite; Stauhöhe
- Quelle; Fontäne
- Brunnen mit Tiefenangabe; Hydrant
- Wasserbehälter offen
- Wasserbehälter bedeckt
- Flüssigkeitsbehälter

Relief

1 m-Äquidistanz		2,5 m-Äquid.	
5	m-Höhenlinie	10	m-Höhenl.
1	m-Höhenlinie	2,5	m-Höhenl.
0,5	m-Höhenlinie	1,25	m-Höhenl.
0,25	m-Höhenlinie	–	

Die Äquidistanz richtet sich nach der Reliefenergie

- 85,4 Höhenpunkt mit Höhenangabe
- Felsen mit relativer Höhe
- Böschungen mit relativer Höhe
- Böschung am Verkehrsnetz
- Dämme mit relativer Höhe
- Befahrbarer Damm
- Hochwasserschutzdämme
- Rinnen, Schluchten mit mittlerer Breite/mittlerer Tiefe

Sonstige topographische Objekte

- Fabriken: mit Schornstein und relativer Höhe; ohne Schornstein
- Kraftwerke: Wärmekraftwerk; Wasserkraftwerk
- Funkhaus, Funkstation
- Funkturm, Fernsehturm mit relativer Höhe; Funkmast, Fernsehmast mit relativer Höhe
- Umspannwerk; Transformator
- Meteorologische Station
- Windmühle; Windrad, Windmotor
- Wassermühle
- Höhle mit Breite des Eingangs/Länge
- Findling mit relativer Höhe; Hünengrab mit relativer Höhe
- Denkmal, Denkstein; Steinkreuz, Heiligenbild
- Mauer, Stützmauer mit relativer Höhe
- Drahtzaun; Holzzaun
- Gas- und Ölbehälter; Tankstelle
- Bergwerke: in Betrieb; außer Betrieb mit Breite des Eingangs/Tiefe
- Stollen: in Betrieb; außer Betrieb mit Breite des Eingangs/Länge
- Tagebau; Grube, Steinbruch mit Abbaumaterial und Tiefenangabe
- Halden: Flachhalde; Spitzhalde
- Bohrloch; Untergrundspeicher
- Stromleitung auf Holz- oder Stahlbetonmasten
- Hochspannungsleitungen ab 110kV auf Stahlmasten
- Oberirdische Wasserleitung mit Pumpstation
- Oberirdische Gasleitung
- Oberirdische Produktenleitung
- Nivellementspunkt mit Höhenangabe
- Referenzpunkt mit Zusatzbezeichnung
- Trigonometrischer Bodenpunkt mit Höhenangabe
- Trigonometrische Hochpunkte auf Kirchen, Türmen, Gebäuden

Abkürzungen

a B	außer Betrieb	HSch	Hochschule, Universität	NSG	Naturschutzgebiet
AD	Autobahndreieck	HubPl	Hubschrauberlandeplatz	P	Parkplatz
AK	Autobahnkreuz	HZoll	Hauptzollamt	Post	Postamt
AS	Autobahnanschlussstelle	JgHb	Jugendherberge	P+R	Park and Ride
AT	Aussichtsturm	i B	in Bau	R	Ruine
Bad	Badeanstalt	KD	Kulturgesch. Denkmal	Rast	Raststätte
BT	Beobachtungsturm	KKW	Kernkraftwerk	RathHa	Rathaus
EIW	Elektrizitätswerk	KlärAnl	Kläranlage	RBf	Rangierbahnhof
F	Försterei	KrHs	Krankenhaus, Hospital	San	Sanatorium
FlPl	Flugplatz	Lgr	Lager	Sch	Schule
FSat	Fernsehstation	LSG	Landschaftsschutzgebiet	SchwH	Schwimmhalle
GBf	Güterbahnhof	Kino	Lichtspieltheater	SflPl	Segelflugplatz
Ger	Gericht	Mhl	Mühle	SprSchz	Sprungschanze
GUST	Grenzübergangsstelle	Mstr	Autobahnmeisterei	StOÜbPl	Standortübungsplatz
HBf	Hauptbahnhof	MüH	Mülldeponie	StW	Stellwerk
Hfn	Hafen	Mus	Museum	TrÜbPl	Truppenübungsplatz
HP	Haltepunkt, -stelle	ND	Naturdenkmal	WT	Wasserturm
HPost	Hauptpostamt	NP	Nationalpark	WW	Wasserwerk

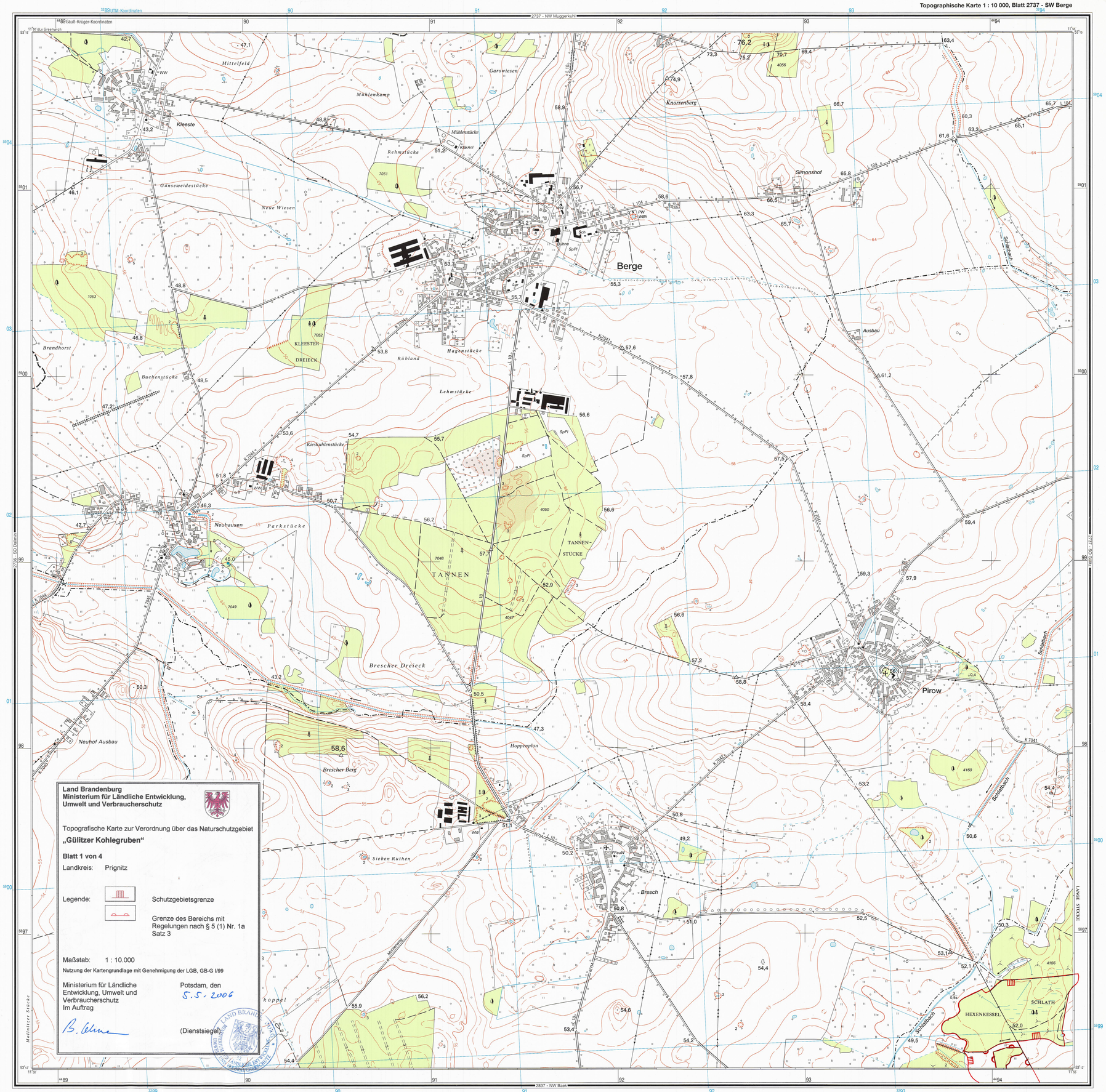

Land Brandenburg
Ministerium für Ländliche Entwicklung, Umwelt und Verbraucherschutz

Topografische Karte zur Verordnung über das Naturschutzgebiet

„Gülitzer Kohlegruben"

Blatt 1 von 4

Landkreis: Prignitz

Legende: Schutzgebietsgrenze

Grenze des Bereichs mit Regelungen nach § 5 (1) Nr. 1a Satz 3

Maßstab: 1 : 10.000

Nutzung der Kartengrundlage mit Genehmigung der LGB, GB-G I/99

Ministerium für Ländliche Entwicklung, Umwelt und Verbraucherschutz
Im Auftrag
B. Lehne

Potsdam, den 5.5.2006

(Dienstsiegel)

© Landesvermessungsamt Brandenburg 2000