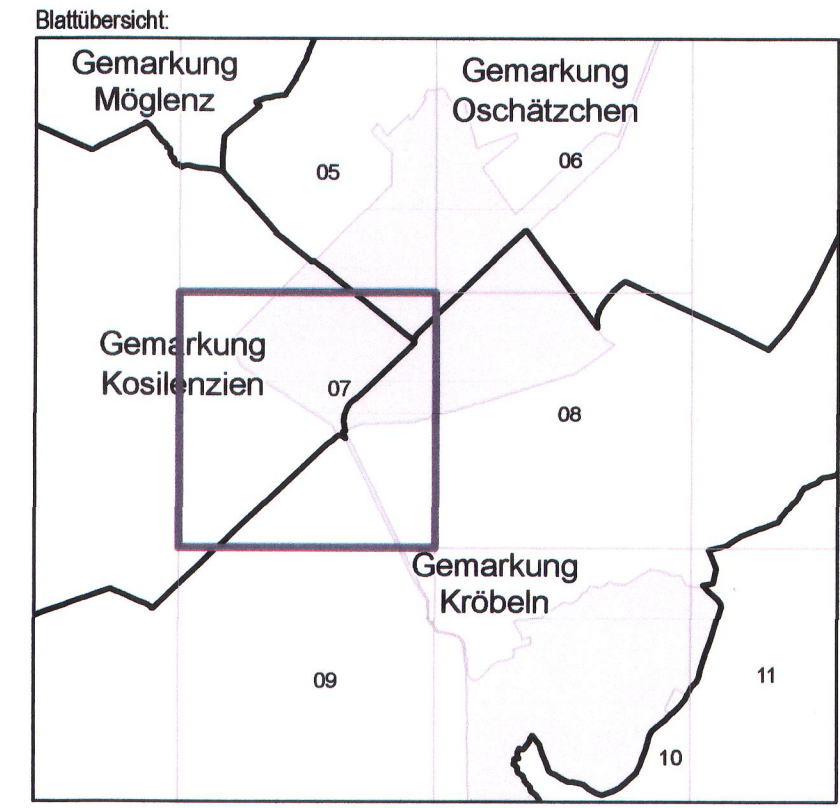


Naturschutzgebiet
„Kleine Röder“

Gemarkung:
Kosilenzien Flur 7, Flur 8; Kröbels Flur 3, Flur 4, Flur 5;
Oschätzchen Flur 6, Flur 7


Blatt 07 von 12



Die Übereinstimmung der
Fotokopie mit der Urschrift
wird hiermit beglaubigt.
Potsdam, den 24. April 2020

Im Auftrag
Stepanek-Roszel



**LAND BRANDENBURG**


Ministerium für
Umwelt, Gesundheit
und Verbraucherschutz


**Liegenschaftskarte
zur Verordnung über das Naturschutzgebiet
„Kleine Röder“**


Blatt 07 von 12

Landkreis Elbe-Elster

Gemarkung:
Kosilenzien Flur 7, Flur 8; Kröbels Flur 3, Flur 4, Flur 5;
Oschätzchen Flur 6, Flur 7

 Grenze des Naturschutzgebietes

 Grenze der Zone


 Zone 1 gemäß § 2 Absatz 3

Maßstab 1: 2 500

Bezugssystem: ETRS 89
Kartengrundlage: Liegenschaftskataster, Stand: 07.12.2009.
(c) Landesvermessung und Geobasisinformation Brandenburg. Der aktuelle amtliche
Nachweis ist beim zuständigen Kataster- und Vermessungsamt erhältlich.

Ministerium für
Umwelt, Gesundheit
und Verbraucherschutz
des Landes Brandenburg
Im Auftrag
Stepanek-Roszel

Potsdam, den 29. März 2011


(Dienststempel)