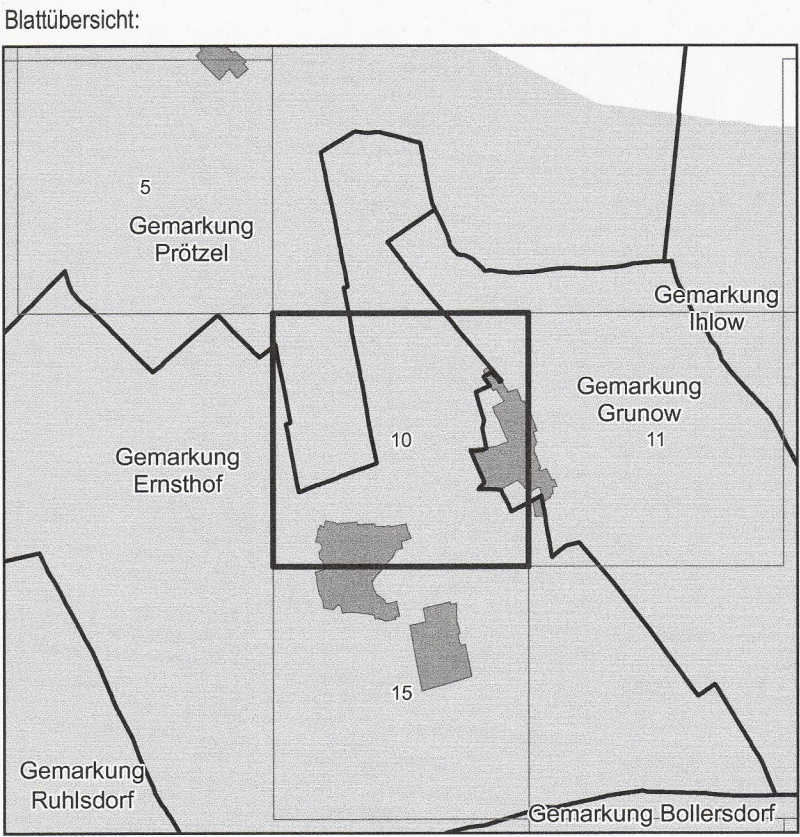



Naturpark „Märkische Schweiz“  
Ortslagen: Ernsthof, Grunow

Gemarkung:  
Ernsthof Flur 4, Flur 5, Flur 6; Grunow Flur 1

Blatt 10 von 53





LAND BRANDENBURG

Ministerium für  
Ländliche Entwicklung,  
Umwelt und Landwirtschaft

**Verordnung über die Festsetzung von Naturschutz-  
gebieten und einem Landschaftsschutzgebiet von  
zentraler Bedeutung als Naturpark „Märkische Schweiz“**


**Liegenschaftskarte mit den Grenzen der Ortslagen**


Blatt 10 von 53

Landkreis: Märkisch-Oderland

Ortslagen: Ernsthof, Grunow

Gemarkung:  
Ernsthof Flur 4, Flur 5, Flur 6; Grunow Flur 1

 Grenze des Naturparkes Märkische Schweiz

 Grenze der Ortslage gemäß § 6 Absatz 1b


Maßstab 1:2 500

Bezugssystem: ETRS 89  
Kartengrundlage: Liegenschaftskataster, Stand: 19.01.2013.  
(c) Landesvermessung und Geobasisinformation Brandenburg. Der aktuelle amtliche  
Nachweis ist beim zuständigen Kataster- und Vermessungsamt erhältlich.

Ministerium für  
Ländliche Entwicklung,  
Umwelt und Landwirtschaft  
des Landes Brandenburg  
Im Auftrag

*Stepanek-  
Rosel*

Potsdam, den **23. MAI 2019**



(Dienstsiegel)