



Naturpark „Märkische Schweiz“

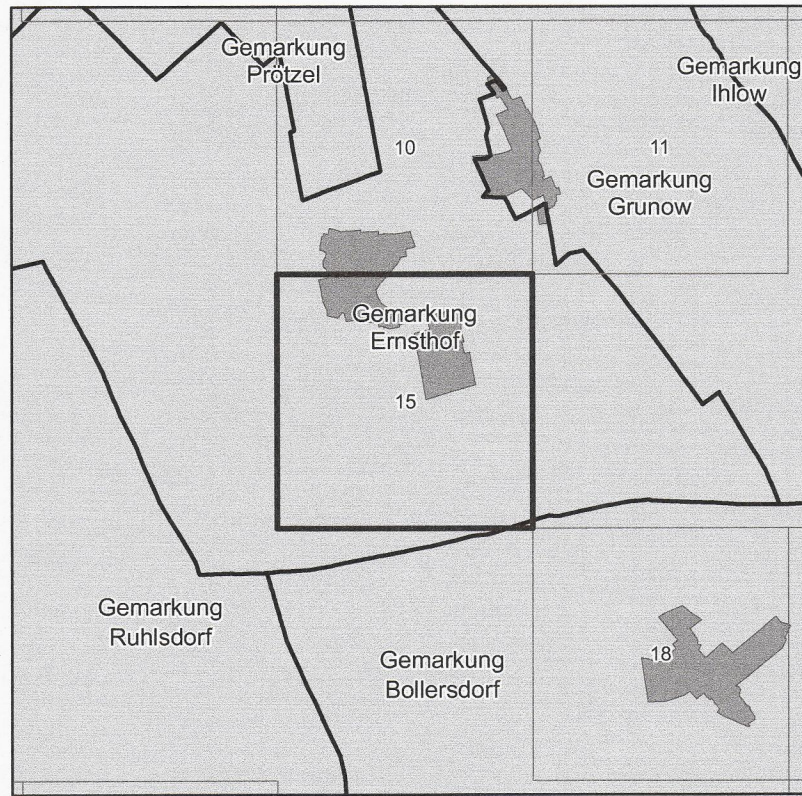
Ortslage: Ernsthof


Gemarkung:

Ernsthof Flur 5, Flur 6, Flur 8

Blatt 15 von 53

Blattübersicht:





LAND BRANDENBURG

Ministerium für
Ländliche Entwicklung,
Umwelt und Landwirtschaft

**Verordnung über die Festsetzung von Naturschutz-
gebieten und einem Landschaftsschutzgebiet von
zentraler Bedeutung als Naturpark „Märkische Schweiz“**


Liegenschaftskarte mit den Grenzen der Ortslagen

Blatt 15 von 53


Landkreis: Märkisch-Oderland

Ortslage: Ernsthof

Gemarkung:
Ernsthof Flur 5, Flur 6, Flur 8



Grenze des Naturparkes Märkische Schweiz



Grenze der Ortslage gemäß § 6 Absatz 1b


nachrichtliche Übernahme aus
dem Liegenschaftskataster:
= / =
vermarkter / unver-
markter Grenzpunkt
Gemarkungsgrenze
Flurgrenze
Flurstücksgrenze
Nutzungsartengrenze
Gebäude

Maßstab 1:2 500

Bezugssystem: ETRS 89
Kartengrundlage: Liegenschaftskataster, Stand: 19.01.2013.
(c) Landesvermessung und Geobasisinformation Brandenburg. Der aktuelle amtliche
Nachweis ist beim zuständigen Kataster- und Vermessungsamt erhältlich.

Ministerium für
Ländliche Entwicklung,
Umwelt und Landwirtschaft
des Landes Brandenburg
Im Auftrag
*Stepanew-
Rössel*

Potsdam, den 23. MAI 2019



(Dienststempel)