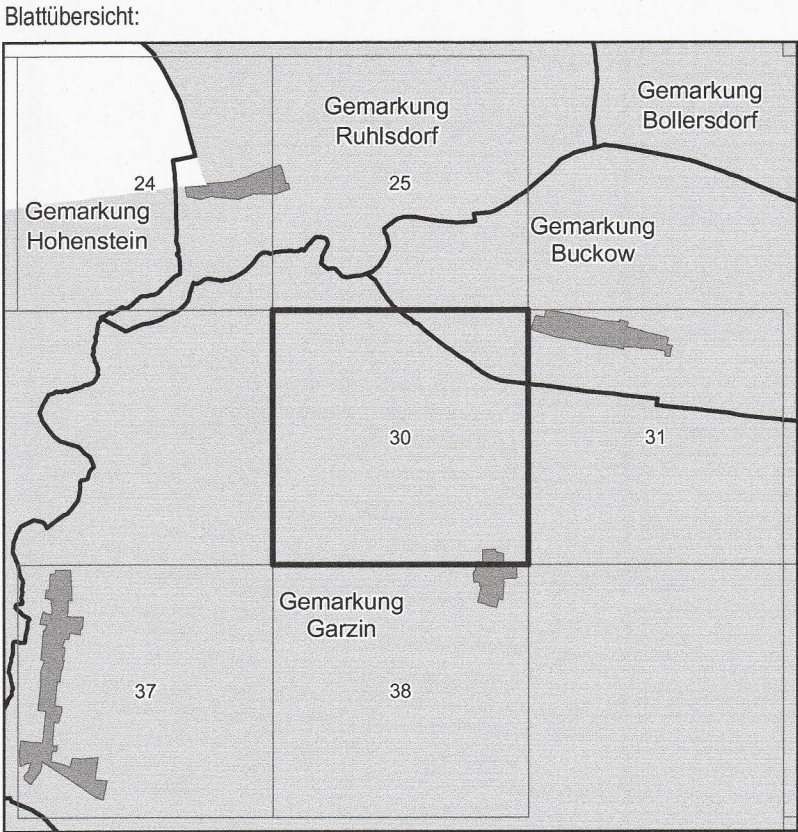





Naturpark „Märkische Schweiz“  
Ortslage: Liebenhof

Gemarkung:  
Garzin Flur 2, Flur 3

Blatt 30 von 53





LAND BRANDENBURG

Ministerium für  
Ländliche Entwicklung,  
Umwelt und Landwirtschaft

**Verordnung über die Festsetzung von Naturschutz-  
gebieten und einem Landschaftsschutzgebiet von  
zentraler Bedeutung als Naturpark „Märkische Schweiz“**

**Liegenschaftskarte mit den Grenzen der Ortslagen**

Blatt 30 von 53

Landkreis: Märkisch-Oderland

Ortslage: Liebenhof

Gemarkung:  
Garzin Flur 2, Flur 3

— Grenze des Naturparkes Märkische Schweiz

— Grenze der Ortslage gemäß § 6 Absatz 1b


Maßstab 1:2 500

Bezugssystem: ETRS 89  
Kartengrundlage: Liegenschaftskataster, Stand: 19.01.2013.  
(c) Landesvermessung und Geobasisinformation Brandenburg. Der aktuelle amtliche  
Nachweis ist beim zuständigen Kataster- und Vermessungsamt erhältlich.

Ministerium für  
Ländliche Entwicklung,  
Umwelt und Landwirtschaft  
des Landes Brandenburg  
Im Auftrag

*Stephanie  
Rossel*

Potsdam, den 23. Mai 2019

  
(Dienststempel)