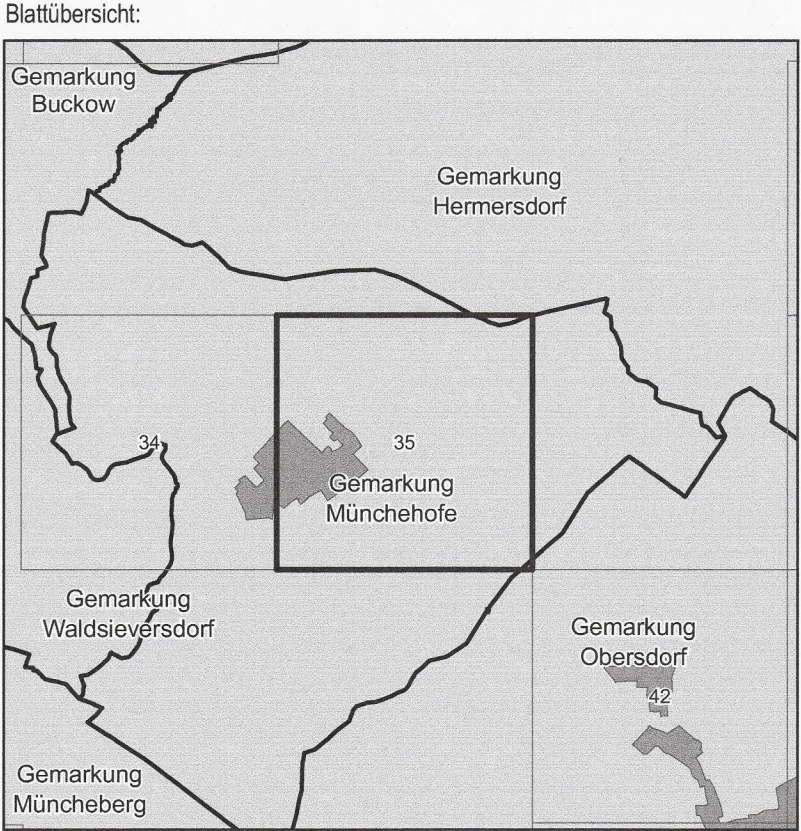



Naturpark „Märkische Schweiz“
Ortslage: Münchehofe

Gemarkung:
Münchehofe Flur 1, Flur 3

Blatt 35 von 53





LAND BRANDENBURG

Ministerium für
Ländliche Entwicklung,
Umwelt und Landwirtschaft

**Verordnung über die Festsetzung von Naturschutz-
gebieten und einem Landschaftsschutzgebiet von
zentraler Bedeutung als Naturpark „Märkische Schweiz“**


Liegenschaftskarte mit den Grenzen der Ortslagen

Blatt 35 von 53


Landkreis: Märkisch-Oderland

Ortslage: Münchehofe

Gemarkung:
Münchehofe Flur 1, Flur 3



Grenze des Naturparkes Märkische Schweiz




Grenze der Ortslage gemäß § 6 Absatz 1b

Maßstab 1:2 500

Bezugssystem: ETRS 89
Kartengrundlage: Liegenschaftskataster, Stand: 19.01.2013.
(c) Landesvermessung und Geobasisinformation Brandenburg. Der aktuelle amtliche
Nachweis ist beim zuständigen Kataster- und Vermessungsamt erhältlich.

Ministerium für
Ländliche Entwicklung,
Umwelt und Landwirtschaft
des Landes Brandenburg
Im Auftrag
*Stephan
Rösel*

Potsdam, den **23. MAI 2019**



(Dienstsiegel)

nachrichtliche Übernahme aus
dem Liegenschaftskataster:
• / • vermarkter / unver-
markter Grenzpunkt
— Gemarkungsgrenze
— Flurgrenze
— Flurstücksgrenze
— Nutzungsgrenze
— Gebäude