



Naturpark „Märkische Schweiz“

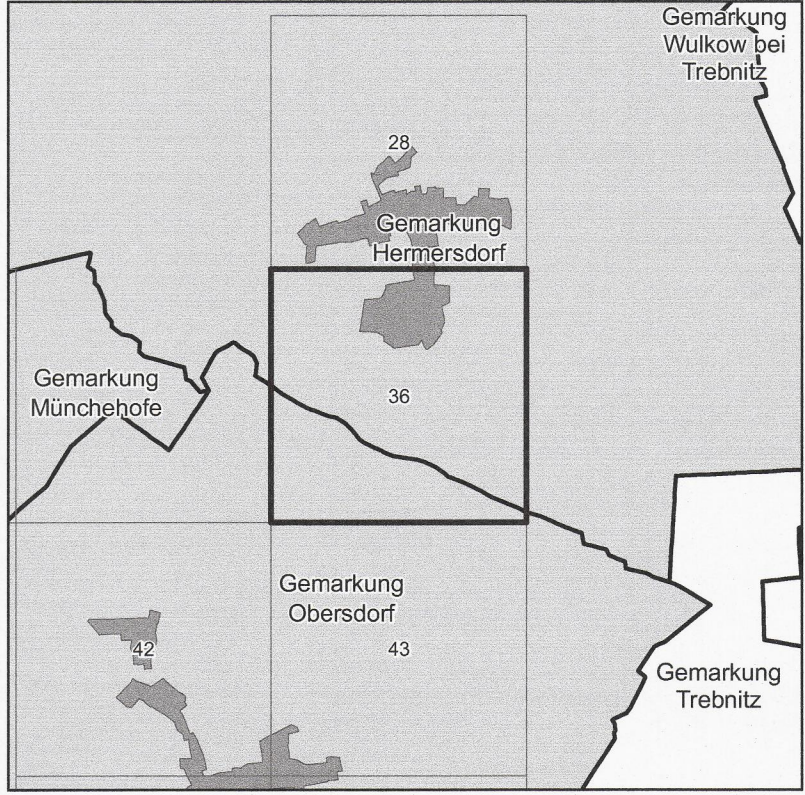
Ortslage: Hermersdorf


Gemarkung:

Hermersdorf Flur 1, Flur 2

Blatt 36 von 53

Blattübersicht:





LAND BRANDENBURG

Ministerium für  
Ländliche Entwicklung,  
Umwelt und Landwirtschaft

**Verordnung über die Festsetzung von Naturschutz-  
gebieten und einem Landschaftsschutzgebiet von  
zentraler Bedeutung als Naturpark „Märkische Schweiz“**


**Liegenschaftskarte mit den Grenzen der Ortslagen**

Blatt 36 von 53


Landkreis: Märkisch-Oderland

Ortslage: Hermersdorf


Gemarkung:  
Hermersdorf Flur 1, Flur 2




Grenze des Naturparkes Märkische Schweiz




Grenze der Ortslage gemäß § 6 Absatz 1b




nachrichtliche Übernahme aus  
dem Liegenschaftskataster:




vermarkter / unver-  
markter Grenzpunkt




Gemarkungsgrenze




Flurgrenze



Flurstücksgrenze



Nutzungsartengrenze




Gebäude

Maßstab 1:2 500

Bezugssystem: ETRS 89  
Kartunggrundlage: Liegenschaftskataster, Stand: 19.01.2013.  
(c) Landesvermessung und Geobasisinformation Brandenburg. Der aktuelle amtliche  
Nachweis ist beim zuständigen Kataster- und Vermessungsamt erhältlich.

Ministerium für  
Ländliche Entwicklung,  
Umwelt und Landwirtschaft  
des Landes Brandenburg  
Im Auftrag  
*Stepanek-  
Rassel*

Potsdam, den **23. MAI 2019**  
  
(Dienststempel)