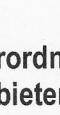


Blattübersicht:



**LAND BRANDENBURG**

Ministerium für  
Ländliche Entwicklung,  
Umwelt und Landwirtschaft

**Verordnung über die Festsetzung von Naturschutz-  
gebieten und einem Landschaftsschutzgebiet von  
zentraler Bedeutung als Naturpark „Märkische Schweiz“**

**Liegenschaftskarte mit den Grenzen der Ortslagen**


Blatt 46 von 53

Landkreis: Märkisch-Oderland

Ortslage: Waldsiedersdorf

Gemarkung:

Waldsiedersdorf Flur 2, Flur 3, Flur 4, Flur 5, Flur 6



Grenze des Naturparkes Märkische Schweiz

Grenze der Ortslage gemäß § 6 Absatz 1b

nachrichtliche Übernahme aus  
dem Liegenschaftskataster


o / • vermarkter / unvermarkter Grenzpunkt

— Gemarkungsgrenze

— Flurgrenze

— Flurstücksgrenze

--- Nutzungsartengrenze

 Gebäude

Maßstab 1:2 500

Bezugssystem: ETRS 89


Kartengrundlage: Liegenschaftskataster, Stand: 19.01.2013.

(c) Landesvermessung und Geobasisinformation Brandenburg. Der aktuelle amtliche Nachweis ist beim zuständigen Kataster- und Vermessungsamt erhältlich.

Ministerium für  
Ländliche Entwicklung,  
Umwelt und Landwirtschaft  
des Landes Brandenburg  
Im Auftrag

*Stepanek-Rosel*

Potsdam, den 23. Mai 2019



(Dienstsiegel)