



Naturpark „Märkische Schweiz“

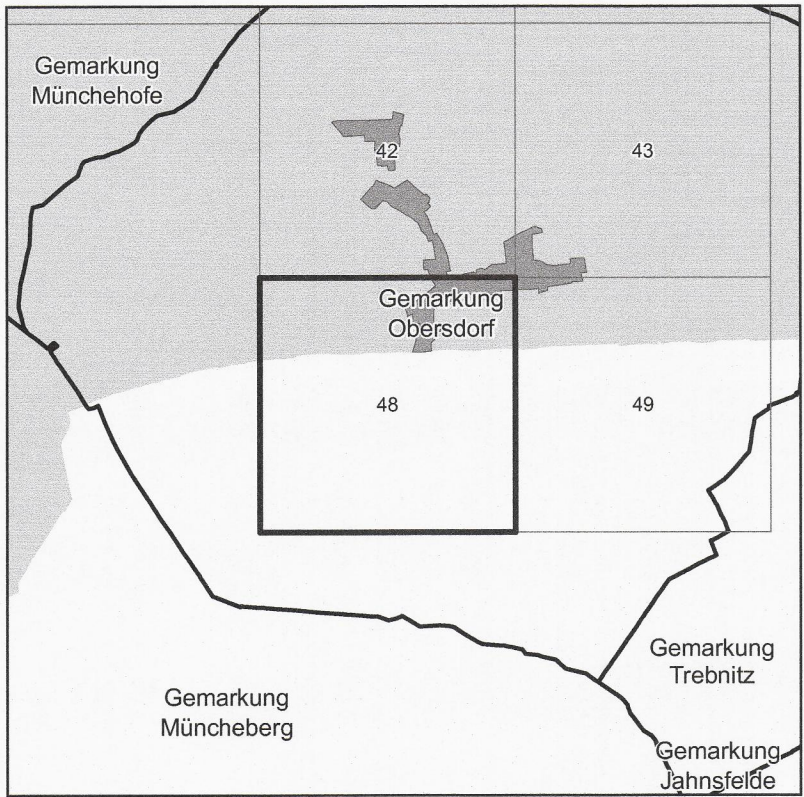
Ortslage: Obersdorf

Gemarkung:

Obersdorf Flur 1, Flur 2, Flur 6, Flur 8

Blatt 48 von 53

Blattübersicht:



LAND BRANDENBURG

Ministerium für
Ländliche Entwicklung,
Umwelt und Landwirtschaft

Verordnung über die Festsetzung von Naturschutz-
gebieten und einem Landschaftsschutzgebiet von
zentraler Bedeutung als Naturpark „Märkische Schweiz“

Liegenschaftskarte mit den Grenzen der Ortslagen



Blatt 48 von 53

Landkreis: Märkisch-Oderland

Ortslage: Obersdorf

Gemarkung:

Obersdorf Flur 1, Flur 2, Flur 6, Flur 8

-  Grenze des Naturparkes Märkische Schweiz
-  Grenze der Ortslage gemäß § 6 Absatz 1b

Maßstab 1:2 500

Bezugssystem: ETRS 89
Kartengrundlage: Liegenschaftskataster, Stand: 19.01.2013.
(c) Landesvermessung und Geobasisinformation Brandenburg. Der aktuelle amtliche
Nachweis ist beim zuständigen Kataster- und Vermessungsamt erhältlich.

Ministerium für
Ländliche Entwicklung,
Umwelt und Landwirtschaft
des Landes Brandenburg
Im Auftrag

Stephan
Rössel
(Dienstsiegel)

Potsdam, den 23. MAI 2019

