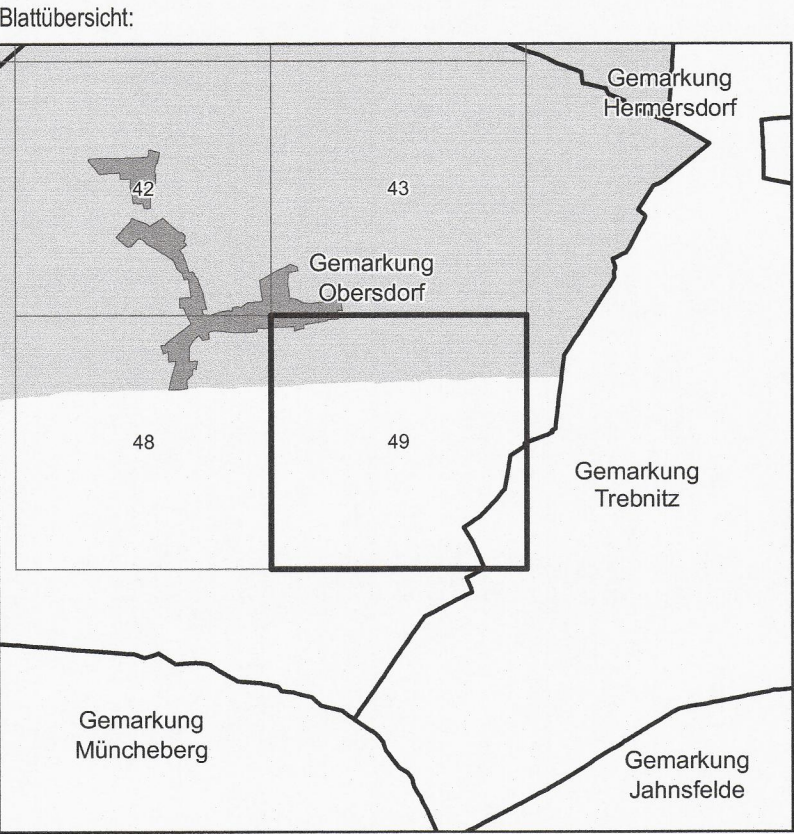





Naturpark „Märkische Schweiz“
Ortslage: Obersdorf

Gemarkung:
Obersdorf Flur 1, Flur 2

Blatt 49 von 53





LAND BRANDENBURG

Ministerium für
Ländliche Entwicklung,
Umwelt und Landwirtschaft

**Verordnung über die Festsetzung von Naturschutz-
gebieten und einem Landschaftsschutzgebiet von
zentraler Bedeutung als Naturpark „Märkische Schweiz“**


Liegenschaftskarte mit den Grenzen der Ortslagen

Blatt 49 von 53


Landkreis: Märkisch-Oderland

Ortslage: Obersdorf


Gemarkung:
Obersdorf Flur 1, Flur 2




Grenze des Naturparkes Märkische Schweiz




Grenze der Ortslage gemäß § 6 Absatz 1b




nachrichtliche Übernahme aus
dem Liegenschaftskataster:
• / • vermarkter / unver-
markter Grenzpunkt




Gemarkungsgrenze




Flurgrenze



Flurstücksgrenze



Nutzungsartengrenze




Gebäude

Maßstab 1:2 500

Bezugssystem: ETRS 89
Kartengrundlage: Liegenschaftskataster, Stand: 19.01.2013.
(c) Landesvermessung und Geobasisinformation Brandenburg. Der aktuelle amtliche
Nachweis ist beim zuständigen Kataster- und Vermessungsamt erhältlich.

Ministerium für
Ländliche Entwicklung,
Umwelt und Landwirtschaft
des Landes Brandenburg
Im Auftrag
*Stepanek-
Rosell*

Potsdam, den **23. MAI 2019**

(Dienststempel)