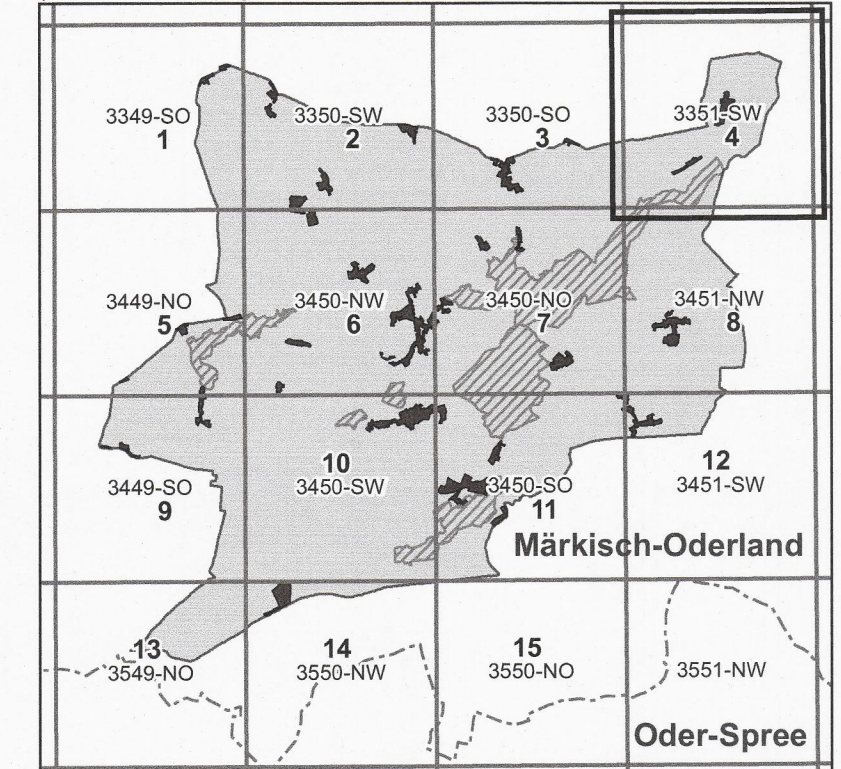


Blattübersicht
(Blattschnitt der topografischen Karte 1:10 000)







LAND BRANDENBURG

Ministerium für
Ländliche Entwicklung,
Umwelt und Landwirtschaft

Topografische Karte zur Verordnung über die
Festsetzung von Naturschutzgebieten und einem
Landschaftsschutzgebiet von zentraler Bedeutung
als Naturpark „Märkische Schweiz“

Blatt 4 von 15

Landkreis Märkisch-Oderland

-  Grenze des Naturparkes Märkische Schweiz
-  Ortslage gemäß § 6 Absatz 1b
-  Grenze des Naturschutzgebietes
-  Schutzzone II/Naturschutzgebiet (NSG)
-  NSG „Stobbetal“
-  Schutzzone III

Maßstab 1:10 000

Es gilt die Darstellung
innerhalb des Blattes: **3351-SW**

Bezugssystem: ETRS 89
Kartengrundlage: Topografische Karte 1:10 000
Nutzung mit Genehmigung der Landesvermessung und
Geobasisinformation Brandenburg
Geobasisdaten: LGB, © GeoBasis-DE/LGB, 2018

Ministerium für
Ländliche Entwicklung,
Umwelt und Landwirtschaft
des Landes Brandenburg
Im Auftrag

Stepanek
Kossel

23. Mai 2019
Potsdam, den