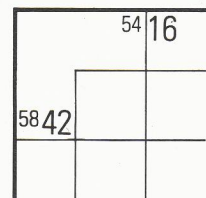


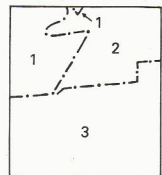
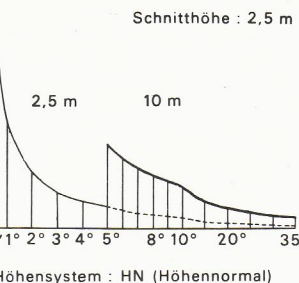
Stand der Unterlagen:
1 : 1983

Orientierungsgitter mit Hoch- und Rechtswert



Hergestellt: VEB Kombinat Geodäsie und Kartographie
Herausgegeben: Ministerium des Innern,
Verwaltung Vermessungs- und Kartenwesen

Neigungsmaßstab



Bezirk Frankfurt
Kreis Eberswalde
1. Gem. Finowfurt
2. Stadt Eberswalde-Finow
3. Gem. Speichhausen



Land Brandenburg
Topographische Karte zur Verordnung über
das Naturschutzgebiet

"Nonnenfließ-Schwärzetal"


Landkreise Barnim und Märkisch-Oderland

Blatt 1

Legende

 Grenze des Naturschutzgebietes
 NSG

Ministerium für Umwelt, Naturschutz und
Raumordnung des Landes Brandenburg

i. A. 
M. Platzeck Potsdam, den 19.12.96
Minister

Darstellung auf der Grundlage
der Landesvermessung