

Land Brandenburg

Übersichtskarte zur Verordnung über das Naturschutzgebiet

"Sadenbecker Brandhorst"

Landkreis Prignitz

Blatt 2

Legende





Grenze des NSG
(Striche Richtung NSG)

Ministerium für Umwelt, Naturschutz und Raumordnung
des Landes Brandenburg

M. Platzek
Minister


Darstellung auf Grundlage von
Daten der Landesvermessung

Potsdam, den 29.5.97



Stand der Unterlagen:
3. 1980

Orientierungssüßer mit Hoch- und Rechtswert

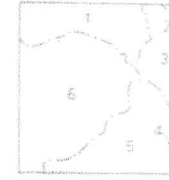
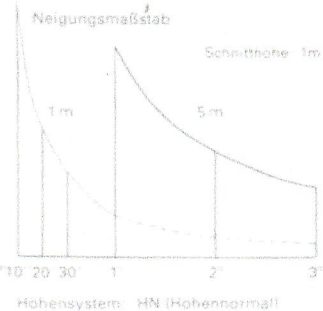


1 : 10 000

1 cm auf der Karte = 100 m in der Natur

200 160 120 80 40 0 200 400 600 800 m

Hergestellt: VEB Kombinat Geodäsie und Kartographie.
Herausgegeben: Ministerium des Innern.
Verwaltung Vermessungs- und Kartenwesen



Bezirk Potsdam
Kreis Prignitz
1. Gern. Falkenhagen
2. Gern. Gerdshagen
3. Gern. Sadenbeck
4. Gern. Wimmerdorf
5. Gern. Beveringen
6. Stadt Prignitz