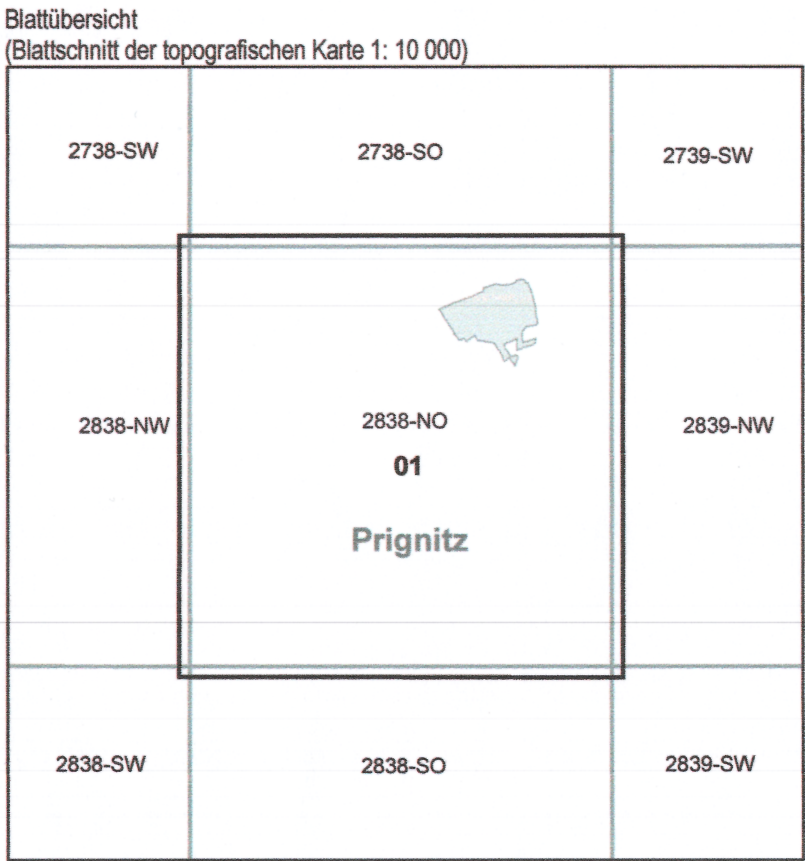



Naturschutzgebiet
„Saugberge“

Blatt: 2838-NO Pritzwalk-Schönhausen

Blatt: 01 von 01






LAND BRANDENBURG

Ministerium für
Umwelt,
Gesundheit und
Verbraucherschutz

Topografische Karte zur Verordnung über das
Naturschutzgebiet
„Saugberge“

Blatt 01 von 01

Landkreis Prignitz

 Grenze des Naturschutzgebietes

Maßstab: 1: 10 000

Es gilt die Darstellung
innerhalb des Blattes: 2838-NO

Bezugssystem: ETRS 89
Kartengrundlage: Topografische Karte 1: 10 000
Nutzung mit Genehmigung der Landesvermessung und
Geobasisinformation Brandenburg, Nummer GB-G 199.

Ministerium für
Umwelt,
Gesundheit und
Verbraucherschutz
Im Auftrag

Potsdam, den
11. August 2010

