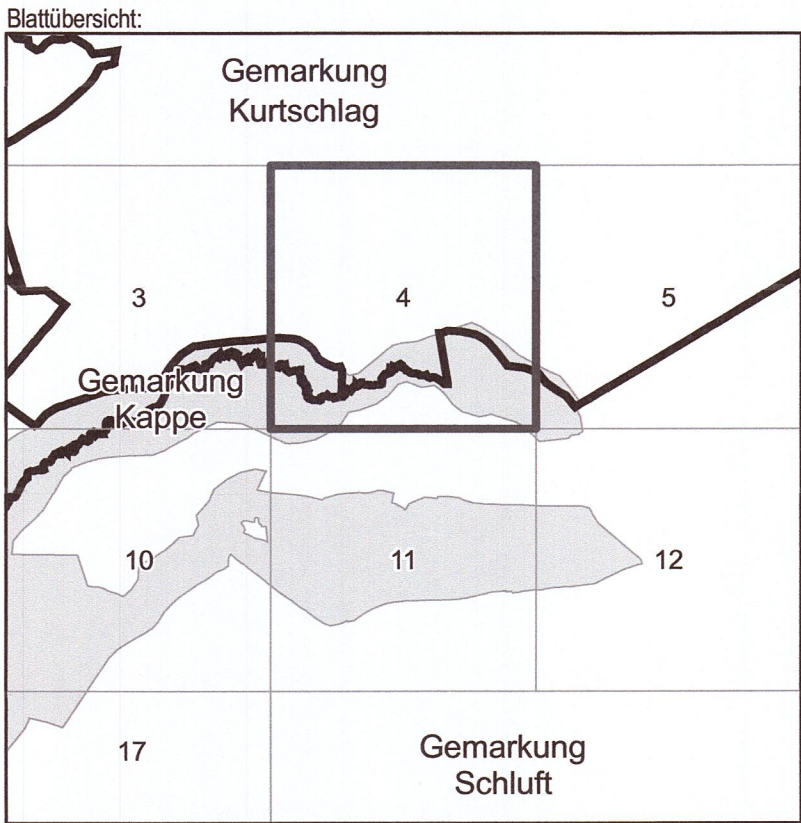



Naturschutzgebiet  
„Schnelle Havel“

Gemarkung:  
Kappe Flur 2; Kurtschlag Flur 7, Flur 8; Schluff Flur 3

Blatt 4 von 58





LAND BRANDENBURG


Ministerium für Umwelt,  
Gesundheit und  
Verbraucherschutz

**Liegenschaftskarte**  
zur Verordnung über das Naturschutzgebiet  
„Schnelle Havel“

Blatt 4 von 58

Landkreise: Oberhavel, Barnim


Gemarkung:  
Kappe Flur 2; Kurtschlag Flur 7, Flur 8; Schluff Flur 3

 Grenze des Naturschutzgebietes

Maßstab: 1: 2 500

Bezugssystem: ETRS 89  
Kartengrundlage: Liegenschaftskataster, Stand: 15.01.2008.  
(c) Landesvermessung und Geobasisinformation Brandenburg. Der aktuelle amtliche  
Nachweis ist beim zuständigen Kataster- und Vermessungsamt erhältlich.

Ministerium für Umwelt,  
Gesundheit und  
Verbraucherschutz  
des Landes Brandenburg  
Im Auftrag  
*Stepanelli  
Rüssel*

Potsdam, den  
**22. Okt. 2019**  
  
(Dienststempel)

nachrichtliche Übernahme aus  
dem Liegenschaftskataster:  
o / + vermarkter / unver-  
markter Grenzpunkt  
Gemarkungsgrenze  
Flurgrenze  
Flurstücksgrenze  
Nutzungsartengrenze  
Gebäude