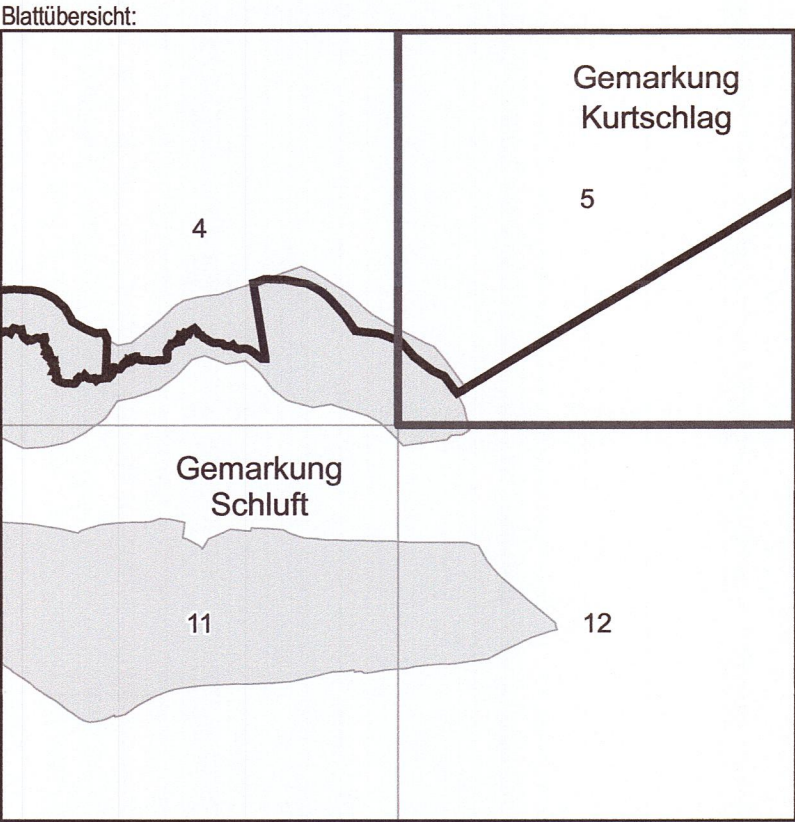





Naturschutzgebiet
„Schnelle Havel“

Gemarkung:
Kurtzschlag Flur 8; Schluff Flur 3

Blatt 5 von 58






LAND BRANDENBURG

Ministerium für Umwelt,
Gesundheit und
Verbraucherschutz

**Liegenschaftskarte
zur Verordnung über das Naturschutzgebiet
„Schnelle Havel“**

Blatt 5 von 58
Landkreise: Oberhavel, Barnim

Gemarkung:
Kurtzschlag Flur 8; Schluff Flur 3




Grenze des Naturschutzgebietes

Maßstab: 1 : 2 500

Bezugssystem: ETRS 89
Kartengrundlage: Liegenschaftskataster, Stand: 15.01.2008.
(c) Landesvermessung und Geobasisinformation Brandenburg. Der aktuelle amtliche
Nachweis ist beim zuständigen Kataster- und Vermessungsamt erhältlich.

Ministerium für Umwelt,
Gesundheit und
Verbraucherschutz
des Landes Brandenburg
Im Auftrag
*Stephanie
Ressel*

Potsdam, den
22. Okt. 2014

(Dienstsiegel)

nachrichtliche Übernahme aus
dem Liegenschaftskataster:

- o / • vermarkter / unvermarkter Grenzpunkt
- Gemarkungsgrenze
- Flurgrenze
- Flurstücksgrenze
- Nutzungsartengrenze
- ▨ Gebäude