




Naturschutzgebiet
„Schnelle Havel“

Gemarkung:
Krewelin Flur 1, Flur 4; Zehdenick Flur 21, Flur 22, Flur 23

Blatt 7 von 58




**LAND BRANDENBURG**
Ministerium für Umwelt,
Gesundheit und
Verbraucherschutz

**Liegenschaftskarte
zur Verordnung über das Naturschutzgebiet
„Schnelle Havel“**

Blatt 7 von 58
Landkreis Oberhavel


Gemarkung:
Krewelin Flur 1, Flur 4; Zehdenick Flur 21, Flur 22, Flur 23

 Grenze des Naturschutzgebietes

Maßstab: 1: 2 500

Bezugssystem: ETRS 89
Kartengrundlage: Liegenschaftskataster, Stand: 15.01.2008.
(c) Landesvermessung und Geobasisinformation Brandenburg. Der aktuelle amtliche
Nachweis ist beim zuständigen Kataster- und Vermessungsamt erhältlich.

Ministerium für Umwelt,
Gesundheit und
Verbraucherschutz
des Landes Brandenburg
Im Auftrag
*Stepanek
Rössel*

22. Okt. 2014

(Dienststelle)