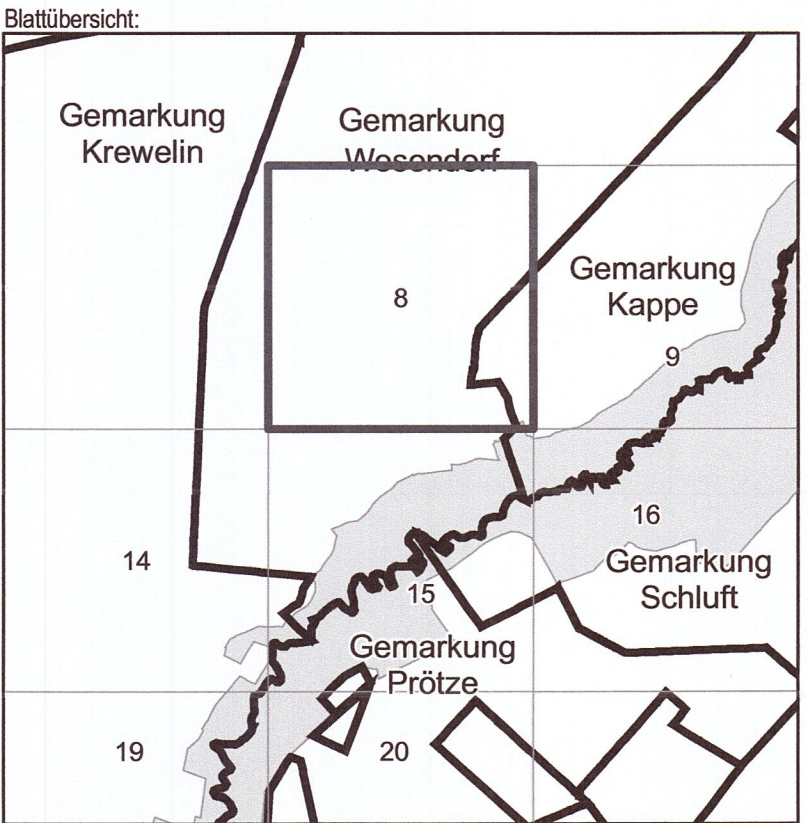





Naturschutzgebiet
„Schnelle Havel“

Gemarkung:
Kappe Flur 1

Blatt 8 von 58






LAND BRANDENBURG

Ministerium für Umwelt,
Gesundheit und
Verbraucherschutz

**Liegenschaftskarte
zur Verordnung über das Naturschutzgebiet
„Schnelle Havel“**

Blatt 8 von 58
Landkreis Oberhavel
Gemarkung:
Kappe Flur 1


 Grenze des Naturschutzgebietes

Maßstab: 1: 2 500

Bezugssystem: ETRS 89
Kartengrundlage: Liegenschaftskataster, Stand: 15.01.2008.
(c) Landesvermessung und Geobasisinformation Brandenburg. Der aktuelle amtliche
Nachweis ist beim zuständigen Kataster- und Vermessungsamt erhältlich.

Ministerium für Umwelt,
Gesundheit und
Verbraucherschutz
des Landes Brandenburg
Im Auftrag
*Stephan
Rassel*

Potsdam, den
22. Okt. 2014



(Dienstsiegel)