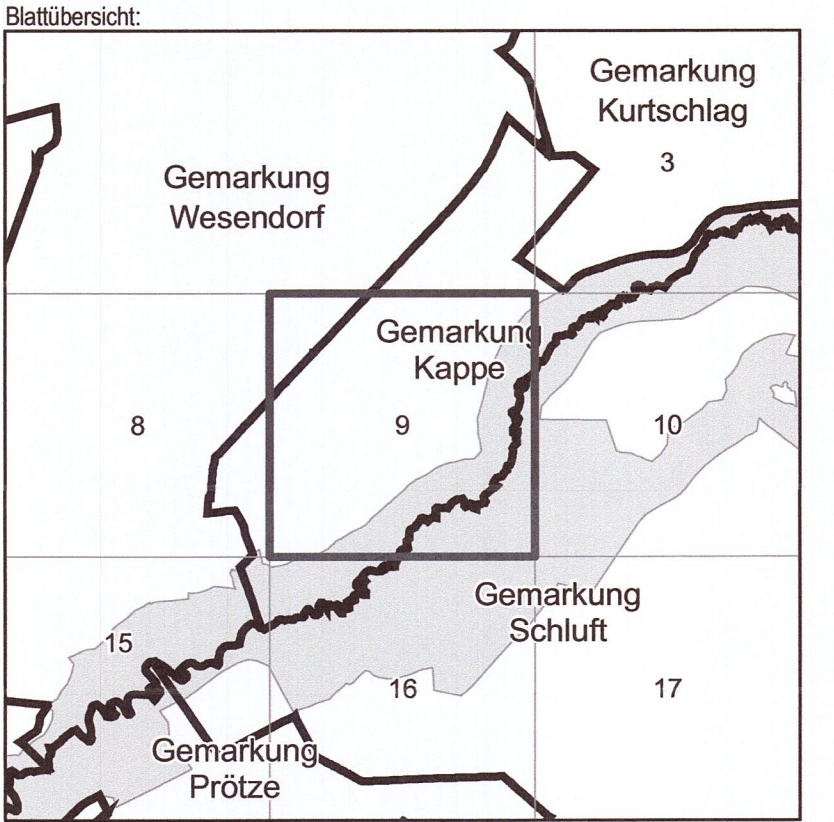



Naturschutzgebiet
„Schnelle Havel“

Gemarkung:
Kappe Flur 1, Flur 2; Schlufft Flur 2, Flur 3

Blatt 9 von 58



**LAND BRANDENBURG**
Ministerium für Umwelt,
Gesundheit und
Verbraucherschutz


**Liegenschaftskarte
zur Verordnung über das Naturschutzgebiet
„Schnelle Havel“**

Blatt 9 von 58
Landkreise: Oberhavel, Barnim
Gemarkung:
Kappe Flur 1, Flur 2; Schlufft Flur 2, Flur 3


Maßstab: 1: 2 500

Bezugssystem: ETRS 89
Kartengrundlage: Liegenschaftskataster, Stand: 15.01.2008.
(c) Landesvermessung und Geobasisinformation Brandenburg. Der aktuelle amtliche
Nachweis ist beim zuständigen Kataster- und Vermessungsamt erhältlich.

Ministerium für Umwelt,
Gesundheit und
Verbraucherschutz
des Landes Brandenburg
Im Auftrag
Stepanelli-Rassel

Potsdam, den
22. Okt. 2014

(Dienststempel)

nachrichtliche Übernahme aus
dem Liegenschaftskataster:
o / - vermarkter / unver-
markter Grenzpunkt
Gemarkungsgrenze
Flurgrenze
Flurstücksgrenze
Nutzungsartengrenze
Gebäude

 Grenze des Naturschutzgebietes