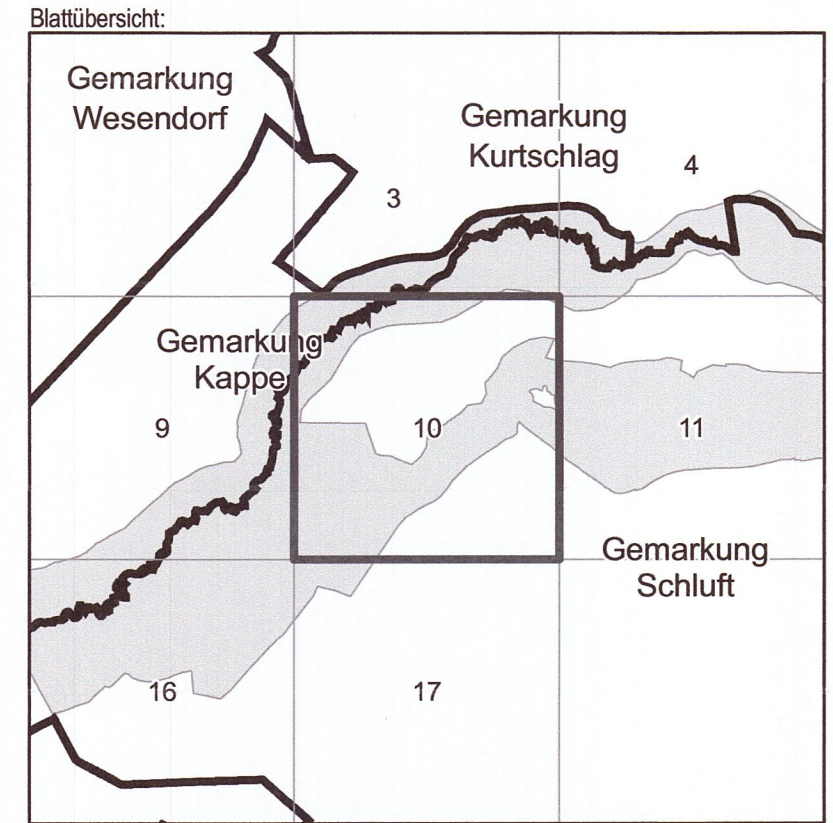



Naturschutzgebiet
„Schnelle Havel“

Gemarkung:
Kappe Flur 2; Schluff Flur 2, Flur 3

Blatt 10 von 58




**LAND BRANDENBURG**

Ministerium für Umwelt,
Gesundheit und
Verbraucherschutz

**Liegenschaftskarte
zur Verordnung über das Naturschutzgebiet
„Schnelle Havel“**

Blatt 10 von 58
Landkreise: Oberhavel, Barnim
Gemarkung:
Kappe Flur 2; Schluff Flur 2, Flur 3


 Grenze des Naturschutzgebietes

Maßstab: 1: 2 500

Bezugssystem: ETRS 89
Kartengrundlage: Liegenschaftskataster, Stand: 15.01.2008.
(c) Landesvermessung und Geobasisinformation Brandenburg. Der aktuelle amtliche
Nachweis ist beim zuständigen Kataster- und Vermessungsamt erhältlich.

Ministerium für Umwelt,
Gesundheit und
Verbraucherschutz
des Landes Brandenburg
Im Auftrag
*Stepanek
Kassel*

Potsdam, den
22. Okt. 2014



(Dienstsiegel)

nachrichtliche Übernahme aus dem
Liegenschaftskataster:
o / - vermarkter / unvermarkter
Grenzpunkt
Gemarkungsgrenze
Flurgrenze
Flurstücksgrenze
Nutzungsartengrenze
Gebäude