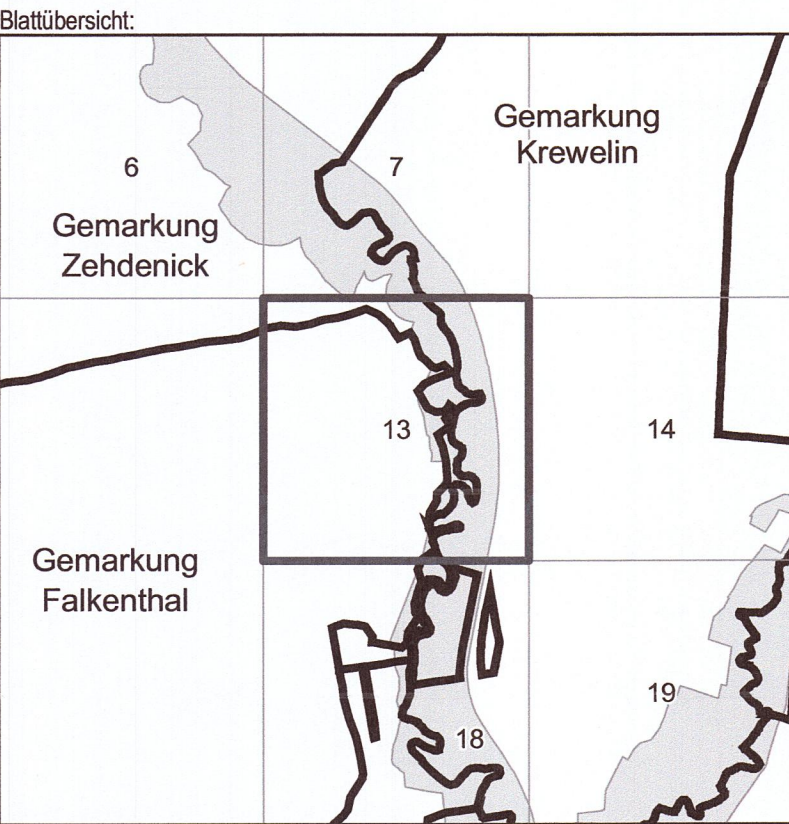





Naturschutzgebiet
„Schnelle Havel“

Gemarkung:
Falkenthal Flur 11; Krewelin Flur 1, Flur 2; Zehdenick Flur 22,
Flur 31, Flur 32

Blatt 13 von 58






LAND BRANDENBURG

Ministerium für Umwelt,
Gesundheit und
Verbraucherschutz

Liegenschaftskarte
zur Verordnung über das Naturschutzgebiet
„Schnelle Havel“

Blatt 13 von 58
Landkreis Oberhavel


Gemarkung:
Falkenthal Flur 11; Krewelin Flur 1, Flur 2; Zehdenick Flur 22,
Flur 31, Flur 32

 Grenze des Naturschutzgebietes

Maßstab: 1: 2 500

Bezugssystem: ETRS 89
Kartengrundlage: Liegenschaftskataster, Stand: 15.01.2008.
(c) Landesvermessung und Geobasisinformation Brandenburg. Der aktuelle amtliche
Nachweis ist beim zuständigen Kataster- und Vermessungsamt erhältlich.

Ministerium für Umwelt,
Gesundheit und
Verbraucherschutz
des Landes Brandenburg
Im Auftrag
Stephanie Rüssel

Potsdam, den
22. Okt. 2014

(Dienststempel)