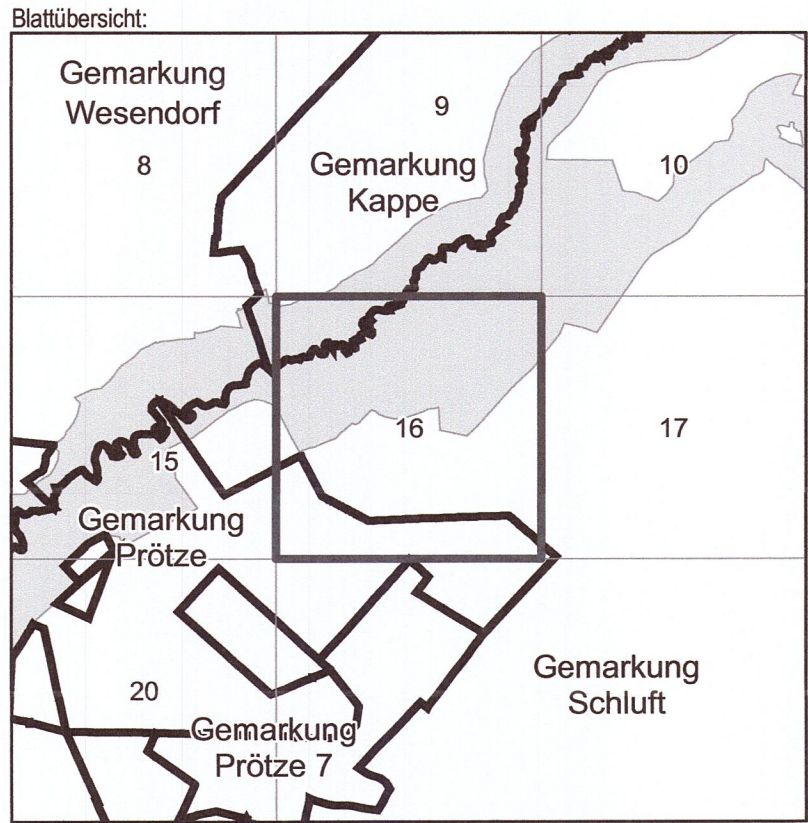



Naturschutzgebiet  
„Schnelle Havel“

Gemarkung:  
Kappe Flur 1, Flur 2; Schluff Flur 1, Flur 2, Flur 3

Blatt 16 von 58




**LAND BRANDENBURG**  
Ministerium für Umwelt,  
Gesundheit und  
Verbraucherschutz

**Liegenschaftskarte  
zur Verordnung über das Naturschutzgebiet  
„Schnelle Havel“**

Blatt 16 von 58  
Landkreise: Oberhavel, Barnim


Gemarkung:  
Kappe Flur 1, Flur 2; Schluff Flur 1, Flur 2, Flur 3

 Grenze des Naturschutzgebietes

Maßstab: 1: 2 500

Bezugssystem: ETRS 89  
Kartengrundlage: Liegenschaftskataster, Stand: 15.01.2008.  
(c) Landesvermessung und Geobasisinformation Brandenburg. Der aktuelle amtliche  
Nachweis ist beim zuständigen Kataster- und Vermessungsamt erhältlich.

Ministerium für Umwelt,  
Gesundheit und  
Verbraucherschutz  
des Landes Brandenburg  
Im Auftrag  
*Stepanek  
Roszel*

Potsdam, den  
**22. Okt. 2014**  
  
(Dienststelle)