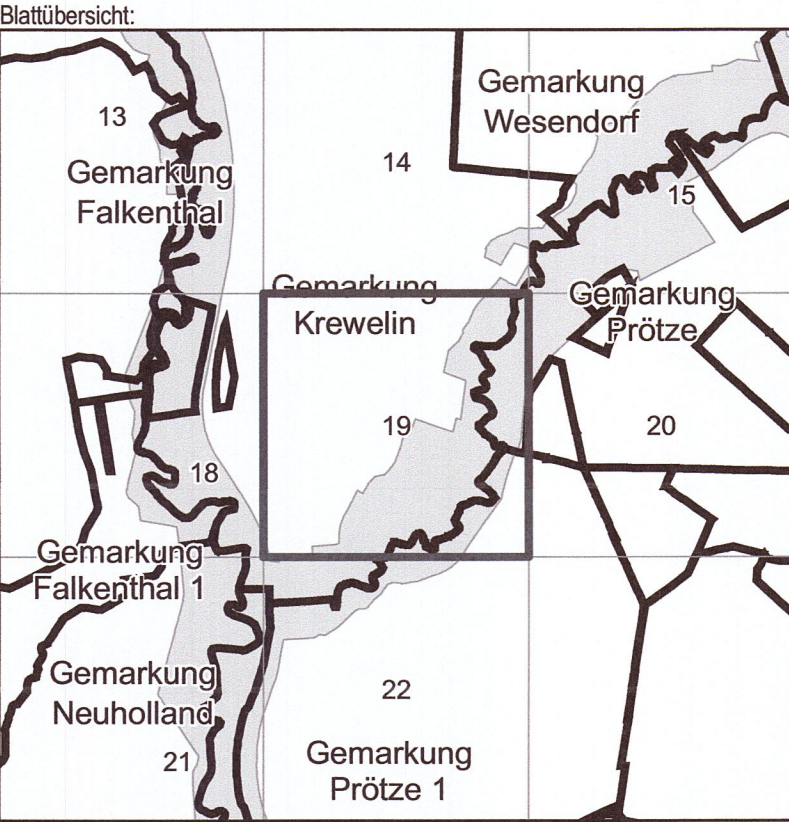



Naturschutzgebiet  
„Schnelle Havel“

Gemarkung:  
Krewelin Flur 2, Flur 3, Flur 101; Prötze Flur 3; Prötze 1 Flur 2

Blatt 19 von 58



**LAND BRANDENBURG**  
Ministerium für Umwelt,  
Gesundheit und  
Verbraucherschutz

**Liegenschaftskarte  
zur Verordnung über das Naturschutzgebiet  
„Schnelle Havel“**


Blatt 19 von 58  
Landkreise: Oberhavel, Barnim

Gemarkung:  
Krewelin Flur 2, Flur 3, Flur 101; Prötze Flur 3; Prötze 1 Flur 2


Maßstab: 1: 2 500

Bezugssystem: ETRS 89  
Kartengrundlage: Liegenschaftskataster, Stand: 15.01.2008.  
(c) Landesvermessung und Geobasisinformation Brandenburg. Der aktuelle amtliche  
Nachweis ist beim zuständigen Kataster- und Vermessungsamt erhältlich.

Ministerium für Umwelt,  
Gesundheit und  
Verbraucherschutz  
des Landes Brandenburg  
Im Auftrag  
*Stepanek  
Rosel*

Potsdam, den  
**22. Okt. 2014**  
  
(Dienststempel)

nachrichtliche Übernahme aus  
dem Liegenschaftskataster:  
o / • vermarkter / unver-  
markter Grenzpunkt  
Gemarkungsgrenze  
Flurgrenze  
Flurstücksgrenze  
Nutzungsartengrenze  
Gebäude

 Grenze des Naturschutzgebietes