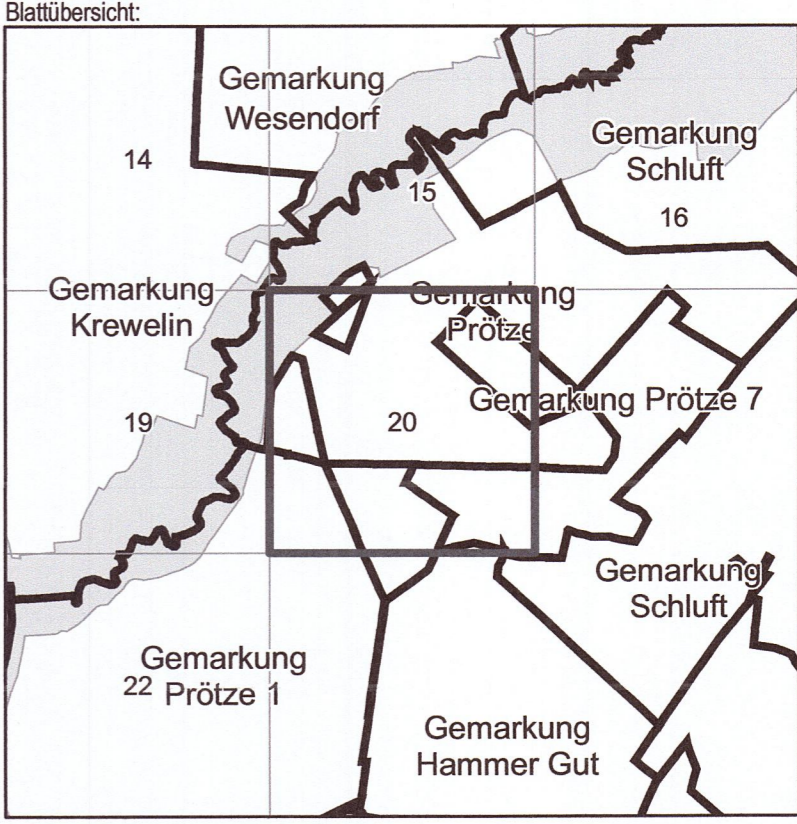



Naturschutzgebiet
„Schnelle Havel“

Gemarkung:
Prötze Flur 3

Blatt 20 von 58






LAND BRANDENBURG

Ministerium für Umwelt,
Gesundheit und
Verbraucherschutz

Liegenschaftskarte
zur Verordnung über das Naturschutzgebiet
„Schnelle Havel“


Blatt 20 von 58
Landkreise: Oberhavel, Barnim
Gemarkung:
Prötze Flur 3

 Grenze des Naturschutzgebietes

Maßstab: 1: 2 500

Bezugssystem: ETRS 89
Kartengrundlage: Liegenschaftskataster, Stand: 15.01.2008.
(c) Landesvermessung und Geobasisinformation Brandenburg. Der aktuelle amtliche
Nachweis ist beim zuständigen Kataster- und Vermessungsamt erhältlich.

Ministerium für Umwelt,
Gesundheit und
Verbraucherschutz
des Landes Brandenburg
Im Auftrag
*Stephan
Rössel*

Potsdam, den
22. Okt. 2014

(Dienststempel)