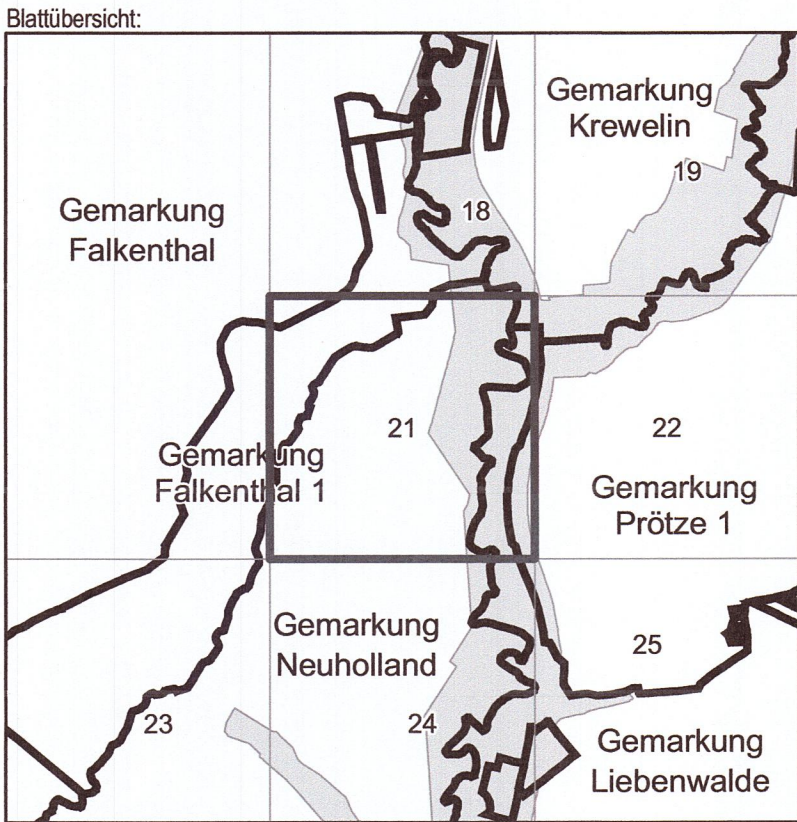



Naturschutzgebiet
„Schnelle Havel“

Gemarkung:
Krewelin Flur 101; Liebenwalde Flur 103; Neuholland Flur 101;
Prötze 1 Flur 1, Flur 5

Blatt 21 von 58






LAND BRANDENBURG

Ministerium für Umwelt,
Gesundheit und
Verbraucherschutz

Liegenschaftskarte
zur Verordnung über das Naturschutzgebiet
„Schnelle Havel“

Blatt 21 von 58
Landkreis Oberhavel

Gemarkung:
Krewelin Flur 101; Liebenwalde Flur 103; Neuholland Flur 101;
Prötze 1 Flur 1, Flur 5

 Grenze des Naturschutzgebietes

nachrichtliche Übernahme aus
dem Liegenschaftskataster:


- o / - vermarkter / unvermarkter Grenzpunkt
- Gemarkungsgrenze
- Flurgrenze
- Flurstücksgrenze
- - - Nutzungsartengrenze
- ▨ Gebäude

Maßstab: 1: 2 500

Bezugssystem: ETRS 89
Kartengrundlage: Liegenschaftskataster, Stand: 15.01.2008.
(c) Landesvermessung und Geobasisinformation Brandenburg. Der aktuelle amtliche
Nachweis ist beim zuständigen Kataster- und Vermessungsamt erhältlich.

Ministerium für Umwelt,
Gesundheit und
Verbraucherschutz
des Landes Brandenburg
Im Auftrag
Stephan Rüssel

22. Okt. 2014
Potsdam, den



(Dienstsiegel)