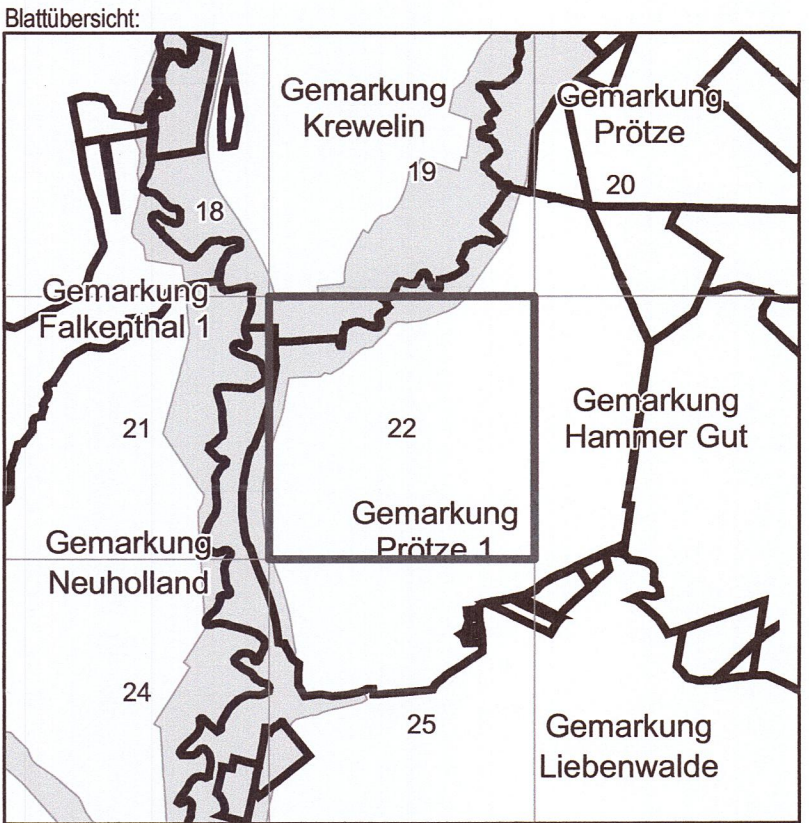



Naturschutzgebiet
„Schnelle Havel“

Gemarkung:
Krewelin Flur 3, Flur 101; Liebenwalde Flur 103; Prötze 1 Flur 1,
Flur 2, Flur 5

Blatt 22 von 58






LAND BRANDENBURG

Ministerium für Umwelt,
Gesundheit und
Verbraucherschutz

**Liegenschaftskarte
zur Verordnung über das Naturschutzgebiet
„Schnelle Havel“**

Blatt 22 von 58
Landkreis Oberhavel


Gemarkung:
Krewelin Flur 3, Flur 101; Liebenwalde Flur 103; Prötze 1 Flur 1,
Flur 2, Flur 5

 Grenze des Naturschutzgebietes

Maßstab: 1: 2 500

Bezugssystem: ETRS 89
Kartengrundlage: Liegenschaftskataster, Stand: 15.01.2008.
(c) Landesvermessung und Geobasisinformation Brandenburg. Der aktuelle amtliche
Nachweis ist beim zuständigen Kataster- und Vermessungsamt erhältlich.

Ministerium für Umwelt,
Gesundheit und
Verbraucherschutz
des Landes Brandenburg
Im Auftrag
Stephan Rüssel

Potsdam, den
22. Okt. 2014

(Dienstsiegel)

nachrichtliche Übernahme aus
dem Liegenschaftskataster:
o / • vermarkter / unver-
markter Grenzpunkt
— Gemarkungsgrenze
— Flurgrenze
— Flurstücksgrenze
- - - Nutzungsartengrenze
▨ Gebäude