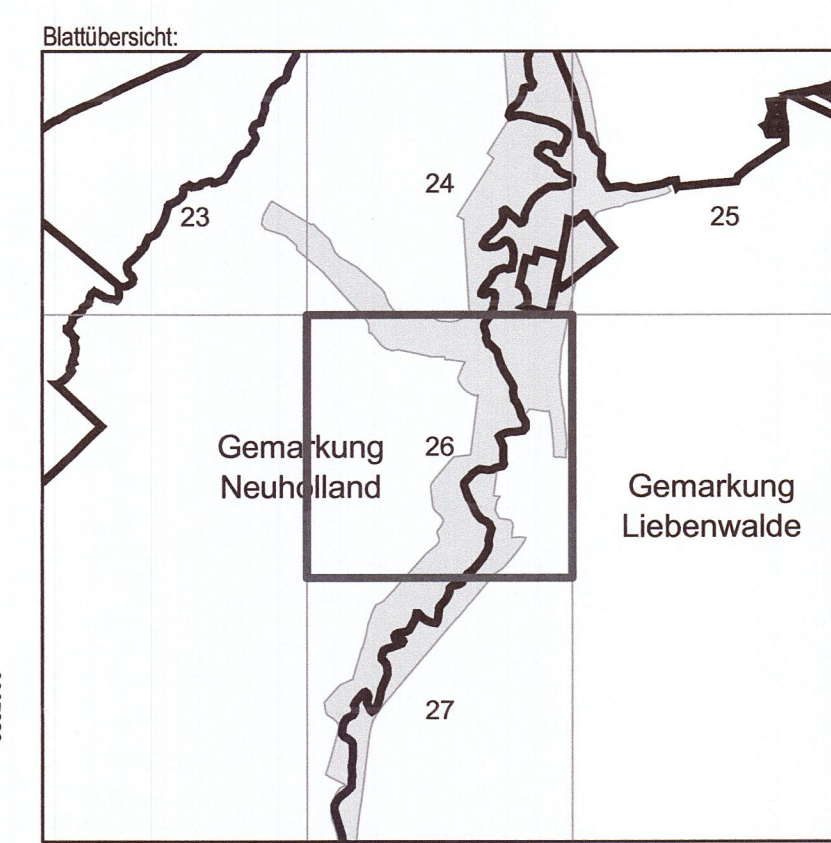



Naturschutzgebiet  
„Schnelle Havel“

Gemarkung:  
Liebenwalde Flur 2, Flur 102, Flur 103; Neuholland Flur 102,  
Flur 103

Blatt 26 von 58






LAND BRANDENBURG

Ministerium für Umwelt,  
Gesundheit und  
Verbraucherschutz

**Liegenschaftskarte  
zur Verordnung über das Naturschutzgebiet  
„Schnelle Havel“**

Blatt 26 von 58  
Landkreis Oberhavel


Gemarkung:  
Liebenwalde Flur 2, Flur 102, Flur 103; Neuholland Flur 102,  
Flur 103

 Grenze des Naturschutzgebietes

Maßstab: 1: 2 500

Bezugssystem: ETRS 89  
Kartengrundlage: Liegenschaftskataster, Stand: 15.01.2008.  
(c) Landesvermessung und Geobasisinformation Brandenburg. Der aktuelle amtliche  
Nachweis ist beim zuständigen Kataster- und Vermessungsamt erhältlich.

Ministerium für Umwelt,  
Gesundheit und  
Verbraucherschutz  
des Landes Brandenburg  
Im Auftrag  
*Stepanelli-Rassel*

Potsdam, den  
**22. Okt. 2014**  
  
(Dienststempel)