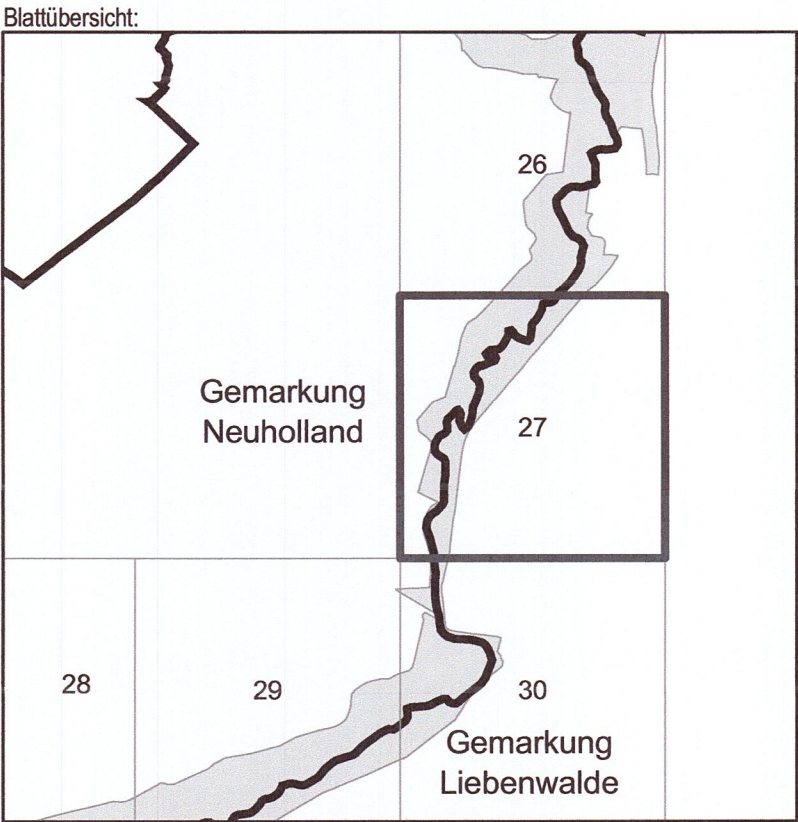



Naturschutzgebiet
„Schnelle Havel“

Gemarkung:
Liebenwalde Flur 102; Neuholland Flur 103

Blatt 27 von 58





LAND BRANDENBURG

Ministerium für Umwelt,
Gesundheit und
Verbraucherschutz

Liegenschaftskarte
zur Verordnung über das Naturschutzgebiet
„Schnelle Havel“

Blatt 27 von 58
Landkreis Oberhavel


Gemarkung:
Liebenwalde Flur 102; Neuholland Flur 103

— Grenze des Naturschutzgebietes

Maßstab: 1: 2 500

Bezugssystem: ETRS 89
Kartengrundlage: Liegenschaftskataster, Stand: 15.01.2008.
(c) Landesvermessung und Geobasisinformation Brandenburg. Der aktuelle amtliche
Nachweis ist beim zuständigen Kataster- und Vermessungsamt erhältlich.

Ministerium für Umwelt,
Gesundheit und
Verbraucherschutz
des Landes Brandenburg
Im Auftrag
Stepanek-Russel

Potsdam, den
22. Okt. 2014

(Dienststempel)