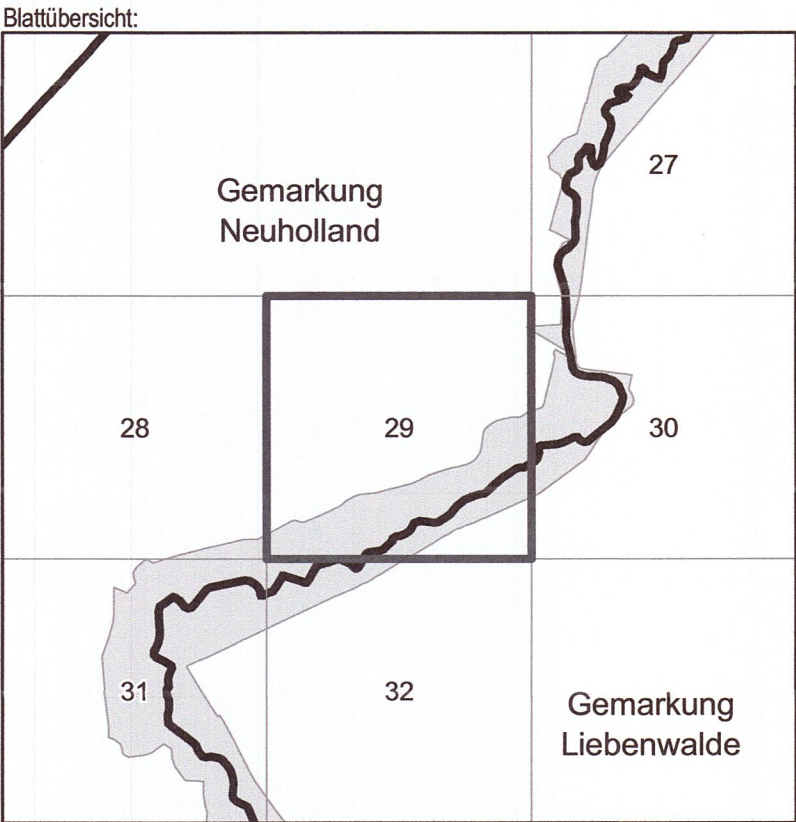





Naturschutzgebiet
„Schnelle Havel“

Gemarkung:
Liebenwalde Flur 101; Neuholland Flur 103, Flur 105

Blatt 29 von 58






LAND BRANDENBURG

Ministerium für Umwelt,
Gesundheit und
Verbraucherschutz

Liegenschaftskarte
zur Verordnung über das Naturschutzgebiet
„Schnelle Havel“

Blatt 29 von 58
Landkreis Oberhavel

Gemarkung:
Liebenwalde Flur 101; Neuholland Flur 103, Flur 105


 Grenze des Naturschutzgebietes

nachrichtliche Übernahme aus
dem Liegenschaftskataster:
o / - vermarkter / unver-
markter Grenzpunkt
Gemarkungsgrenze
Flurgrenze
Flurstücksgrenze
Nutzungsartengrenze
Gebäude

Maßstab: 1: 2 500

Bezugssystem: ETRS 89
Kartengrundlage: Liegenschaftskataster, Stand: 15.01.2008.
(c) Landesvermessung und Geobasisinformation Brandenburg. Der aktuelle amtliche
Nachweis ist beim zuständigen Kataster- und Vermessungsamt erhältlich.

Ministerium für Umwelt,
Gesundheit und
Verbraucherschutz
des Landes Brandenburg
Im Auftrag
*Stepanek
Rössel*

Potsdam, den
22. Okt. 2014

(Dienststempel)