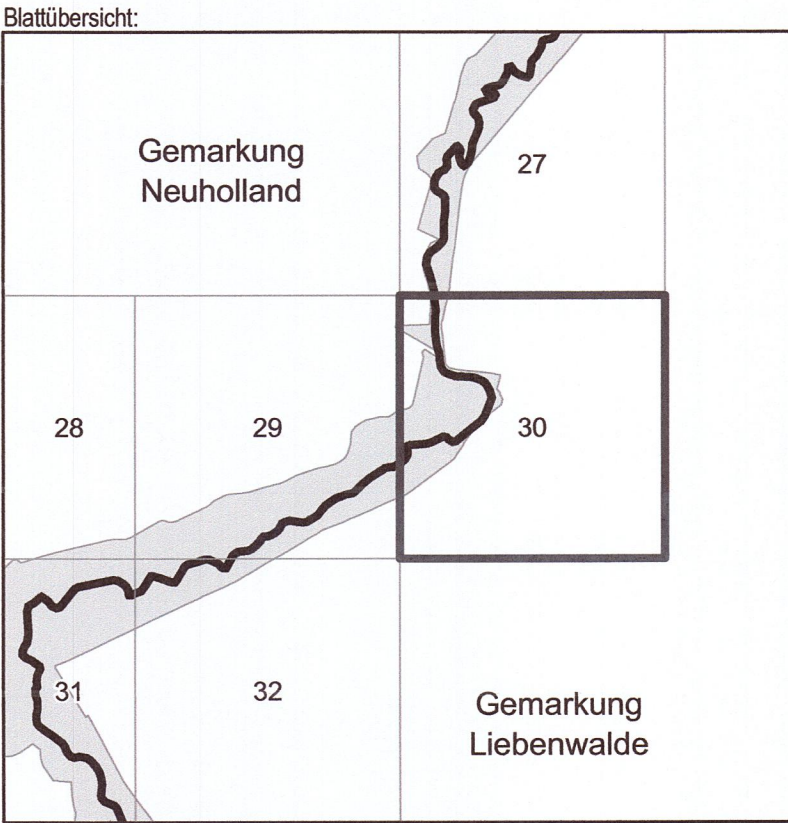



Naturschutzgebiet
„Schnelle Havel“

Gemarkung:
Liebenwalde Flur 101, Flur 102; Neuholland Flur 103, Flur 105

Blatt 30 von 58



**LAND BRANDENBURG**
Ministerium für Umwelt,
Gesundheit und
Verbraucherschutz

**Liegenschaftskarte
zur Verordnung über das Naturschutzgebiet
„Schnelle Havel“**

Blatt 30 von 58
Landkreis Oberhavel

Gemarkung:
Liebenwalde Flur 101, Flur 102; Neuholland Flur 103, Flur 105

— Grenze des Naturschutzgebietes

● Bootseinsatzstelle gemäß § 5 Absatz 1 Nummer 6


Maßstab: 1: 2 500

Bezugssystem: ETRS 89
Kartengrundlage: Liegenschaftskataster, Stand: 15.01.2008.
(c) Landesvermessung und Geobasisinformation Brandenburg. Der aktuelle amtliche
Nachweis ist beim zuständigen Kataster- und Vermessungsamt erhältlich.

Ministerium für Umwelt,
Gesundheit und
Verbraucherschutz
des Landes Brandenburg
Im Auftrag

*Stephanie
Körsel*

Potsdam, den
22. Okt. 2014



(Dienststempel)