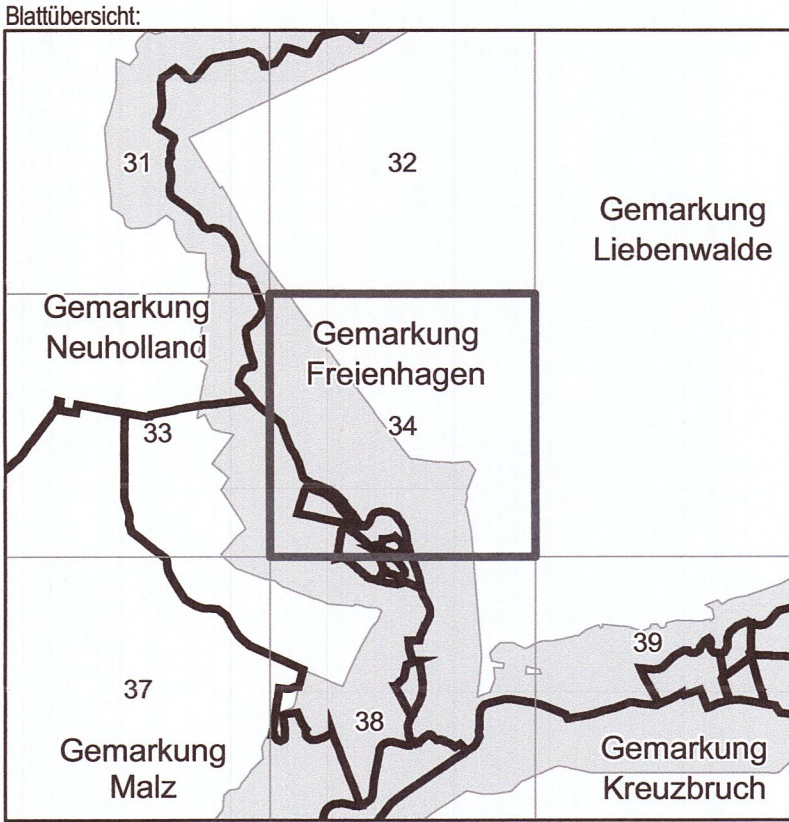



Naturschutzgebiet
„Schnelle Havel“

Gemarkung:
Freienhagen Flur 4, Flur 101; Freienhagen 11 Flur 16;
Freienhagen 12 Flur 17, Flur 23; Liebenwalde Flur 6,
Flur 8, Flur 101

Blatt 34 von 58




**LAND BRANDENBURG**

Ministerium für Umwelt,
Gesundheit und
Verbraucherschutz

**Liegenschaftskarte
zur Verordnung über das Naturschutzgebiet
„Schnelle Havel“**

Blatt 34 von 58
Landkreis Oberhavel

Gemarkung:
Freienhagen Flur 4, Flur 101; Freienhagen 11 Flur 16;
Freienhagen 12 Flur 17, Flur 23; Liebenwalde Flur 6,
Flur 8, Flur 101


 Grenze des Naturschutzgebietes

Maßstab: 1: 2 500

Bezugssystem: ETRS 89
Kartengrundlage: Liegenschaftskataster, Stand: 15.01.2008.
(c) Landesvermessung und Geobasisinformation Brandenburg. Der aktuelle amtliche
Nachweis ist beim zuständigen Kataster- und Vermessungsamt erhältlich.

Ministerium für Umwelt,
Gesundheit und
Verbraucherschutz
des Landes Brandenburg
Im Auftrag
*Stephan
Rassel*

Potsdam, den
22. Okt. 2014



(Dienststempel)