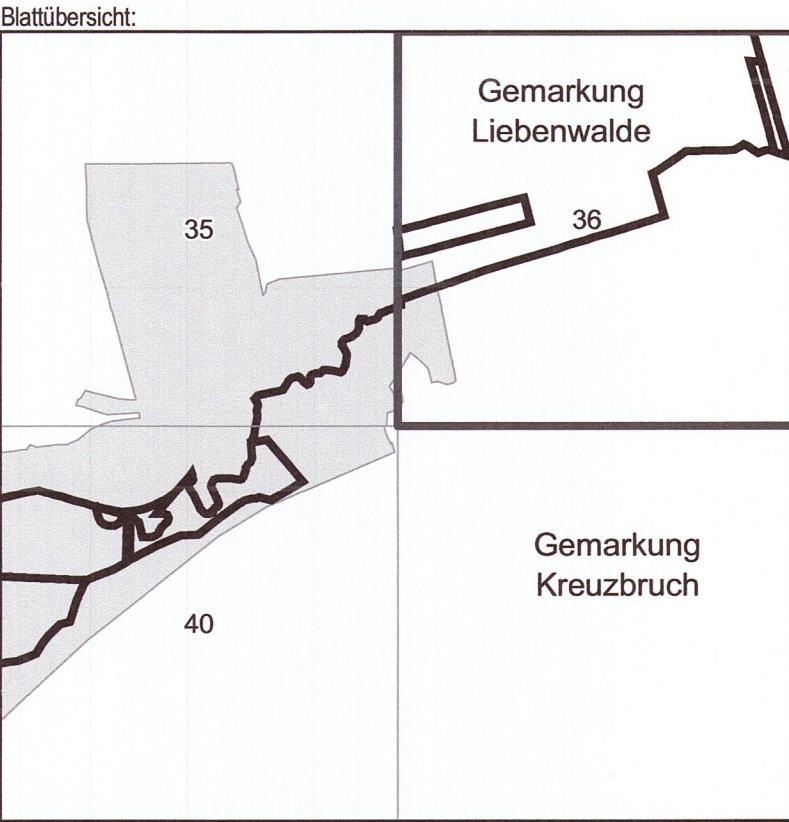





Naturschutzgebiet
„Schnelle Havel“

Gemarkung:
Kreuzbruch Flur 3, Flur 6; Liebenwalde Flur 5

Blatt 36 von 58




**LAND BRANDENBURG**
Ministerium für Umwelt,
Gesundheit und
Verbraucherschutz

**Liegenschaftskarte
zur Verordnung über das Naturschutzgebiet
„Schnelle Havel“**

Blatt 36 von 58
Landkreis Oberhavel


Gemarkung:
Kreuzbruch Flur 3, Flur 6; Liebenwalde Flur 5

 Grenze des Naturschutzgebietes

Maßstab: 1: 2 500

Bezugssystem: ETRS 89
Kartengrundlage: Liegenschaftskataster, Stand: 15.01.2008.
(c) Landesvermessung und Geobasisinformation Brandenburg. Der aktuelle amtliche
Nachweis ist beim zuständigen Kataster- und Vermessungsamt erhältlich.

Ministerium für Umwelt,
Gesundheit und
Verbraucherschutz
des Landes Brandenburg
Im Auftrag
*Stephanie
Rüssel*

Potsdam, den
22. Okt. 2014

(Dienstsiegel)

nachrichtliche Übernahme aus
dem Liegenschaftskataster:
o / - vermarkter / unver-
markter Grenzpunkt
Gemarkungsgrenze
Flurgrenze
Flurstücksgrenze
Nutzungsartengrenze
Gebäude