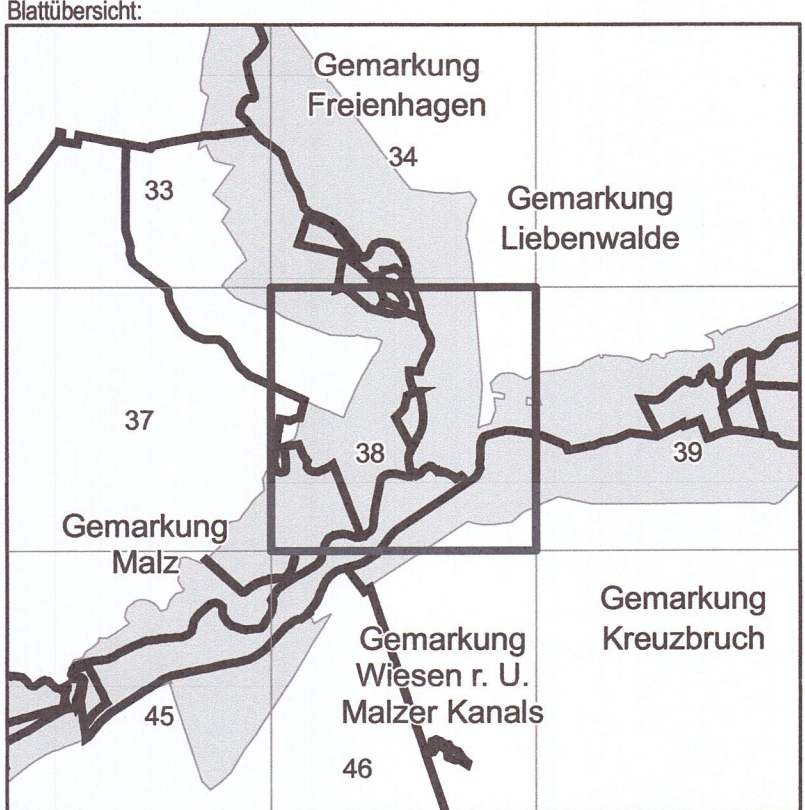





Naturschutzgebiet  
„Schnelle Havel“

Gemarkung:  
Freienhagen Flur 4, Flur 5; Freienhagen 12 Flur 17, Flur 23;  
Freienhagen 14 Flur 19; Kreuzbruch Flur 9; Liebenwalde Flur 6;  
Malz Flur 7; Wiesen r. U. Malzer Kanals Flur 1

Blatt 38 von 58






LAND BRANDENBURG

Ministerium für Umwelt,  
Gesundheit und  
Verbraucherschutz

**Liegenschaftskarte  
zur Verordnung über das Naturschutzgebiet  
„Schnelle Havel“**

Blatt 38 von 58  
Landkreis Oberhavel


Gemarkung:  
Freienhagen Flur 4, Flur 5; Freienhagen 12 Flur 17, Flur 23;  
Freienhagen 14 Flur 19; Kreuzbruch Flur 9; Liebenwalde Flur 6;  
Malz Flur 7; Wiesen r. U. Malzer Kanals Flur 1

 Grenze des Naturschutzgebietes

Maßstab: 1: 2 500

Bezugssystem: ETRS 89  
Kartengrundlage: Liegenschaftskataster, Stand: 15.01.2008.  
(c) Landesvermessung und Geobasisinformation Brandenburg. Der aktuelle amtliche  
Nachweis ist beim zuständigen Kataster- und Vermessungsamt erhältlich.

Ministerium für Umwelt,  
Gesundheit und  
Verbraucherschutz  
des Landes Brandenburg  
Im Auftrag  
*Stephan  
Kessel*

22. Okt. 2014  
Potsdam, den  
  
(Dienstsegen)

nachrichtliche Übernahme aus  
dem Liegenschaftskataster:  
o / - vermarkter / unver-  
markter Grenzpunkt  
— Gemarkungsgrenze  
— Flurgrenze  
— Flurstücksgrenze  
- - - Nutzungsartengrenze  
▨ Gebäude