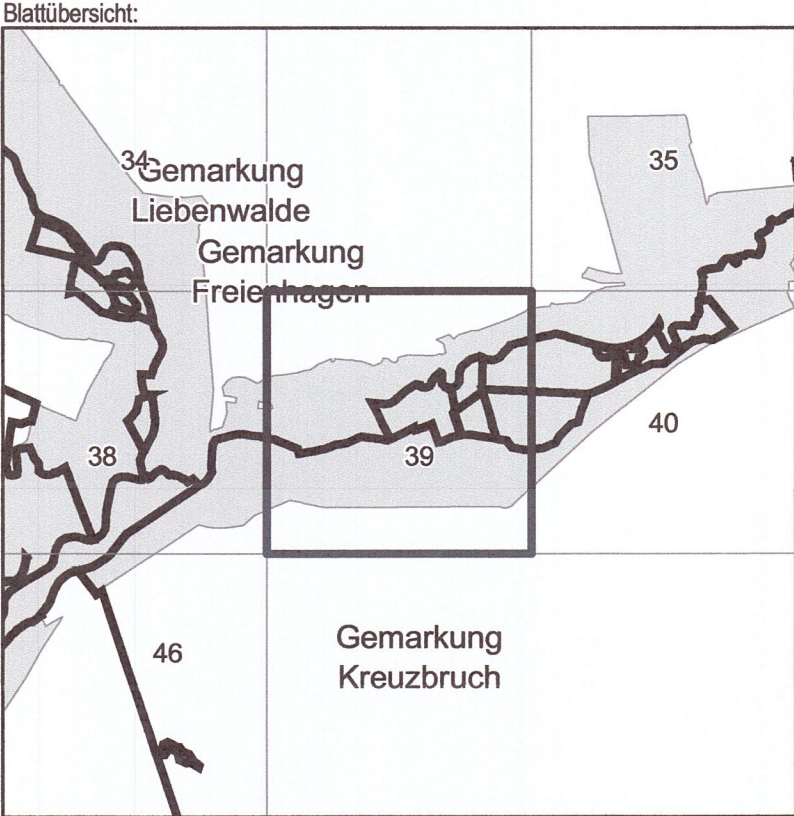



Naturschutzgebiet  
„Schnelle Havel“

Gemarkung:  
Kreuzbruch Flur 9; Liebenwalde Flur 6; Wiesen I. U. Malzer  
Kanal5 Flur 11; Wiesen I.U. Malzer Kanal1 Flur 7; Wiesen  
I.U. Malzer Kanal2 Flur 8; Wiesen I.U. Malzer Kanal3 Flur 9

Blatt 39 von 58






LAND BRANDENBURG

Ministerium für Umwelt,  
Gesundheit und  
Verbraucherschutz

**Liegenschaftskarte**  
zur Verordnung über das Naturschutzgebiet  
„Schnelle Havel“

Blatt 39 von 58  
Landkreis Oberhavel


Gemarkung:  
Kreuzbruch Flur 9; Liebenwalde Flur 6; Wiesen I. U. Malzer  
Kanal5 Flur 11; Wiesen I.U. Malzer Kanal1 Flur 7; Wiesen  
I.U. Malzer Kanal2 Flur 8; Wiesen I.U. Malzer Kanal3 Flur 9

 Grenze des Naturschutzgebietes

Maßstab: 1: 2 500

Bezugssystem: ETRS 89  
Kartengrundlage: Liegenschaftskataster, Stand: 15.01.2008.  
(c) Landesvermessung und Geobasisinformation Brandenburg. Der aktuelle amtliche  
Nachweis ist beim zuständigen Kataster- und Vermessungsamt erhältlich.

Ministerium für Umwelt,  
Gesundheit und  
Verbraucherschutz  
des Landes Brandenburg  
Im Auftrag  
*Stepanelli-Roszel*

Potsdam, den  
**22. Okt. 2014**  
  
(Dienststelle)

nachrichtliche Übernahme aus  
dem Liegenschaftskataster:

- o / - vermarkter / unvermarkter Grenzpunkt
- Gemarkungsgrenze
- Flurgrenze
- Flurstücksgrenze
- - Nutzungsartengrenze
- ▬ Gebäude