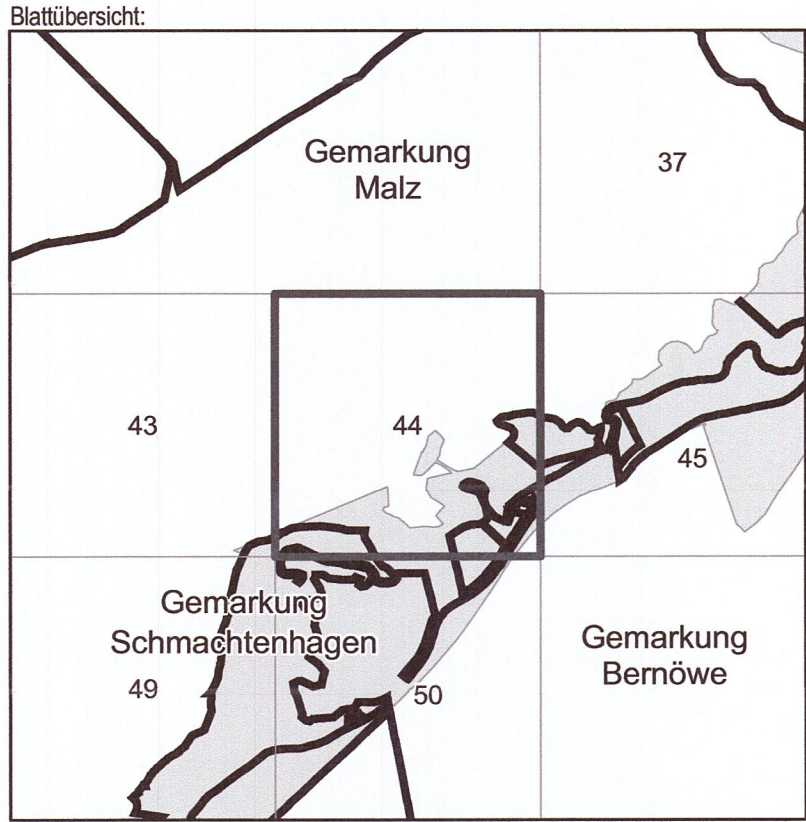





Naturschutzgebiet
„Schnelle Havel“

Gemarkung:
Bernöwe Flur 1; Malz Flur 8, Flur 10; Malz 10 Flur 18; Malz 12
Flur 20; Malz 8 Flur 16; Schmachtenhagen Flur 5

Blatt 44 von 58




**LAND BRANDENBURG**
Ministerium für Umwelt,
Gesundheit und
Verbraucherschutz

**Liegenschaftskarte
zur Verordnung über das Naturschutzgebiet
„Schnelle Havel“**

Blatt 44 von 58
Landkreis Oberhavel


Gemarkung:
Bernöwe Flur 1; Malz Flur 8, Flur 10; Malz 10 Flur 18; Malz 12
Flur 20; Malz 8 Flur 16; Schmachtenhagen Flur 5

 Grenze des Naturschutzgebietes

Maßstab: 1 : 2 500

Bezugssystem: ETRS 89
Kartengrundlage: Liegenschaftskataster, Stand: 15.01.2008.
(c) Landesvermessung und Geobasisinformation Brandenburg. Der aktuelle amtliche
Nachweis ist beim zuständigen Kataster- und Vermessungsamt erhältlich.

Ministerium für Umwelt,
Gesundheit und
Verbraucherschutz
des Landes Brandenburg
Im Auftrag
*Stepanek
Rössel*

Potsdam, den
22. Okt. 2014

(Dienstsiegel)

nachrichtliche Übernahme aus
dem Liegenschaftskataster:
o / - vermarkter / unver-
markter Grenzpunkt
— Gemarkungsgrenze
— Flurgrenze
— Flurstücksgrenze
- - - Nutzungsartengrenze
▨ Gebäude