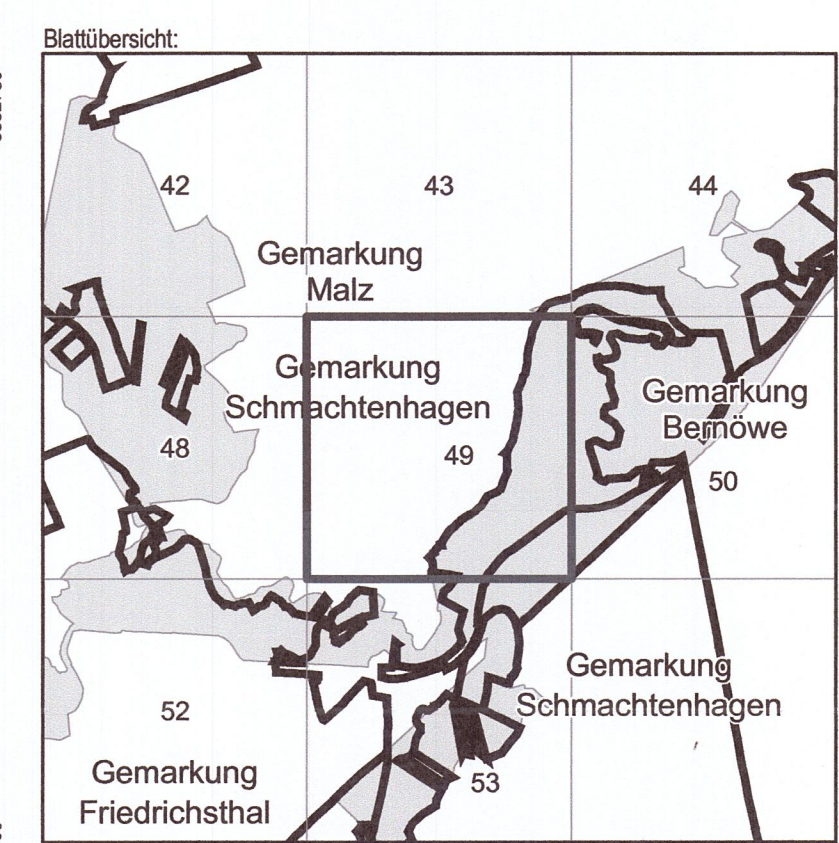





Naturschutzgebiet
„Schnelle Havel“

Gemarkung:
Malz Flur 1, Flur 11; Schmachtenhagen Flur 5

Blatt 49 von 58






LAND BRANDENBURG

Ministerium für Umwelt,
Gesundheit und
Verbraucherschutz

Liegenschaftskarte
zur Verordnung über das Naturschutzgebiet
„Schnelle Havel“

Blatt 49 von 58
Landkreis Oberhavel

Gemarkung:
Malz Flur 1, Flur 11; Schmachtenhagen Flur 5




Grenze des Naturschutzgebietes

Maßstab: 1: 2 500

Bezugssystem: ETRS 89
Kartengrundlage: Liegenschaftskataster, Stand: 15.01.2008.
(c) Landesvermessung und Geobasisinformation Brandenburg. Der aktuelle amtliche
Nachweis ist beim zuständigen Kataster- und Vermessungsamt erhältlich.

Ministerium für Umwelt,
Gesundheit und
Verbraucherschutz
des Landes Brandenburg
Im Auftrag
*Stepanek
Ressel*

Potsdam, den
22. Okt. 2014

(Dienststempel)

nachrichtliche Übernahme aus
dem Liegenschaftskataster:
o / • vermarkter / unver-
markter Grenzpunkt
— Gemarkungsgrenze
— Flurgrenze
— Flurstücksgrenze
— Nutzungsartengrenze
— Gebäude