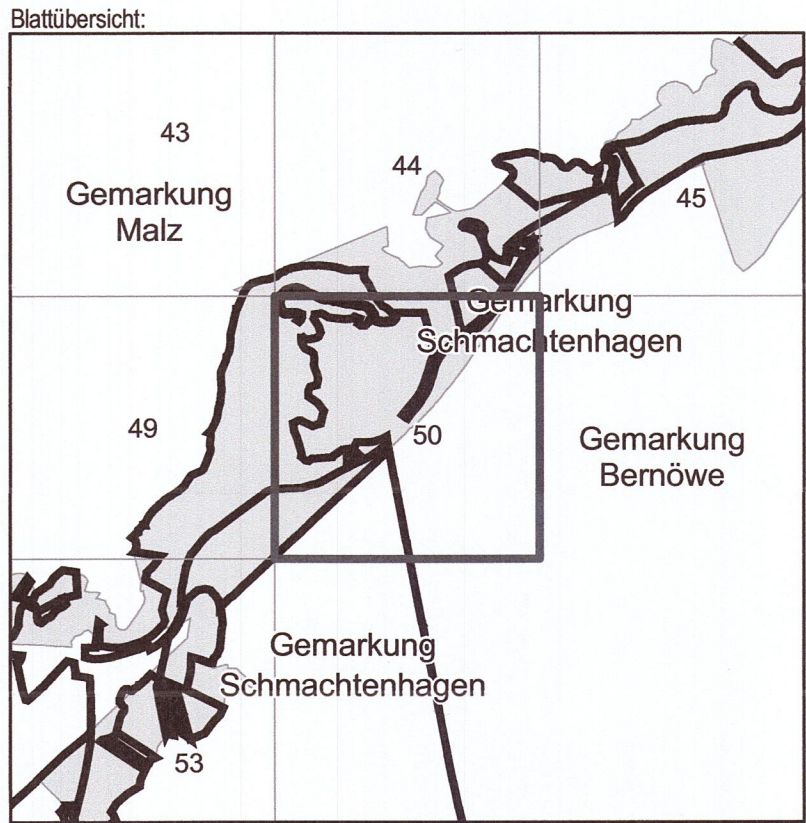



Naturschutzgebiet
„Schnelle Havel“

Gemarkung:
Bernöwe Flur 1, Flur 3; Malz Flur 8, Flur 10, Flur 11; Malz 10
Flur 18; Schmachtenhagen Flur 5; Schmachtenhagen 1 Flur 7

Blatt 50 von 58






LAND BRANDENBURG

Ministerium für Umwelt,
Gesundheit und
Verbraucherschutz

Liegenschaftskarte
zur Verordnung über das Naturschutzgebiet
„Schnelle Havel“

Blatt 50 von 58
Landkreis Oberhavel


Gemarkung:
Bernöwe Flur 1, Flur 3; Malz Flur 8, Flur 10, Flur 11; Malz 10
Flur 18; Schmachtenhagen Flur 5; Schmachtenhagen 1 Flur 7

 Grenze des Naturschutzgebietes

Maßstab: 1 : 2 500

Bezugssystem: ETRS 89
Kartengrundlage: Liegenschaftskataster, Stand: 15.01.2008.
(c) Landesvermessung und Geobasisinformation Brandenburg. Der aktuelle amtliche
Nachweis ist beim zuständigen Kataster- und Vermessungsamt erhältlich.

Ministerium für Umwelt,
Gesundheit und
Verbraucherschutz
des Landes Brandenburg
Im Auftrag
Stephan G. Rüssel

Potsdam, den
22. Okt. 2014

(Dienststempel)

nachrichtliche Übernahme aus
dem Liegenschaftskataster:
o / • vermärkter / unver-
märkter Grenzpunkt
Gemarkungsgrenze
Flurgrenze
Flurstücksgrenze
Nutzungsartengrenze
Gebäude