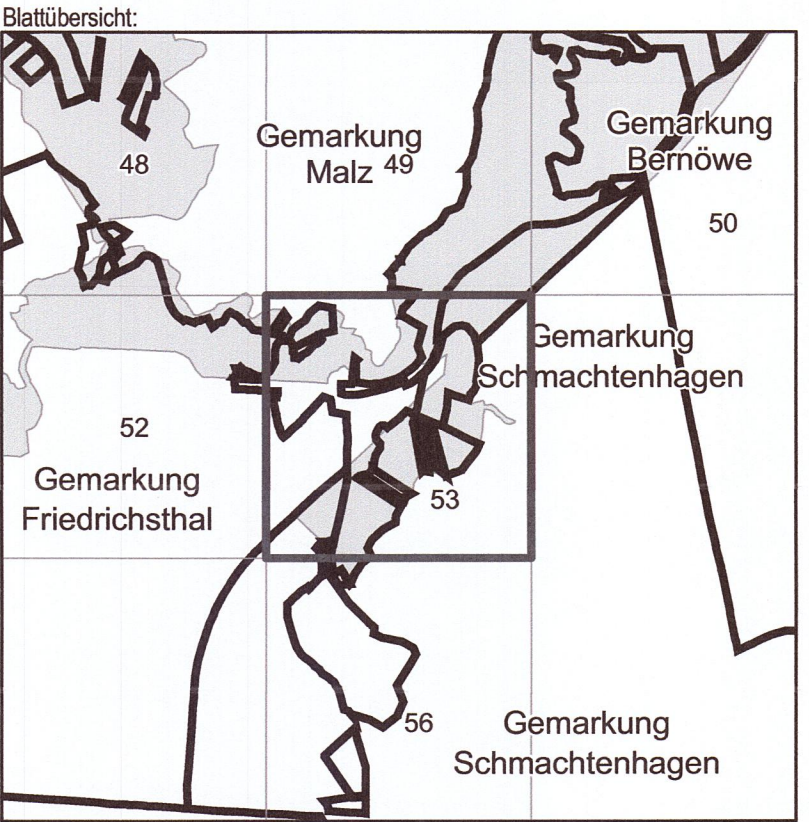



Naturschutzgebiet
„Schnelle Havel“

Gemarkung:
Friedrichsthal Flur 1; Malz Flur 1, Flur 4, Flur 9, Flur 11,
Flur 12, Flur 13, Flur 14; Malz 1 Flur 10; Malz 11 Flur 19
Malz 3 Flur 12; Malz 4 Flur 13; Malz 7 Flur 15;
Malz 9 Flur 17; Schmachtenhagen Flur 5, Flur 6

Blatt 53 von 58





LAND BRANDENBURG

Ministerium für Umwelt,
Gesundheit und
Verbraucherschutz

Liegenschaftskarte
zur Verordnung über das Naturschutzgebiet
„Schnelle Havel“

Blatt 53 von 58
Landkreis Oberhavel

Gemarkung:
Friedrichsthal Flur 1; Malz Flur 1, Flur 4, Flur 9, Flur 11,
Flur 12, Flur 13, Flur 14; Malz 1 Flur 10; Malz 11 Flur 19
Malz 3 Flur 12; Malz 4 Flur 13; Malz 7 Flur 15;
Malz 9 Flur 17; Schmachtenhagen Flur 5, Flur 6


— Grenze des Naturschutzgebietes

Maßstab: 1 : 2 500

Bezugssystem: ETRS 89
Kartengrundlage: Liegenschaftskataster, Stand: 15.01.2008.
(c) Landesvermessung und Geobasisinformation Brandenburg. Der aktuelle amtliche
Nachweis ist beim zuständigen Kataster- und Vermessungsamt erhältlich.

Ministerium für Umwelt,
Gesundheit und
Verbraucherschutz
des Landes Brandenburg
Im Auftrag
*Stepanek
Rassell*

22. Okt. 2014


(Dienstsiegel)