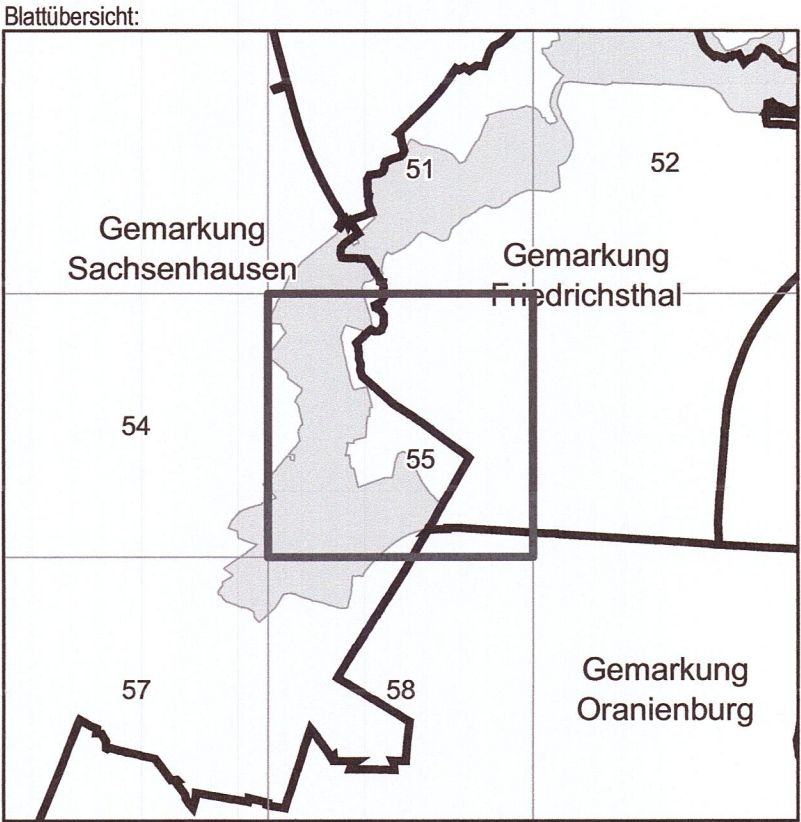



Naturschutzgebiet
„Schnelle Havel“

Gemarkung:
Sachsenhausen Flur 1, Flur 4, Flur 10

Blatt 55 von 58





LAND BRANDENBUR

Ministerium für Umwelt,
Gesundheit und
Verbraucherschutz

Liegenschaftskarte
zur Verordnung über das Naturschutzgebiet
„Schnelle Havel“


Blatt 55 von 58
Landkreis Oberhavel
Gemarkung:
Sachsenhausen Flur 1, Flur 4, Flur 10

— Grenze des Naturschutzgebietes

Maßstab: 1 : 2 500

Bezugssystem: ETRS 89
Kartengrundlage: Liegenschaftskataster, Stand: 15.01.2008.
(c) Landesvermessung und Geobasisinformation Brandenburg. Der aktuelle amtliche
Nachweis ist beim zuständigen Kataster- und Vermessungsamt erhältlich.

Ministerium für Umwelt,
Gesundheit und
Verbraucherschutz
des Landes Brandenburg
Im Auftrag
*Stepanek
Rassel*

Potsdam, den
22. Okt. 2014

(Dienststempel)

nachrichtliche Übernahme aus
dem Liegenschaftskataster:
o / - vermarkter / unver-
markter Grenzpunkt
— Gemarkungsgrenze
— Flurgrenze
— Flurstücksgrenze
- - Nutzungsartengrenze
▨ Gebäude