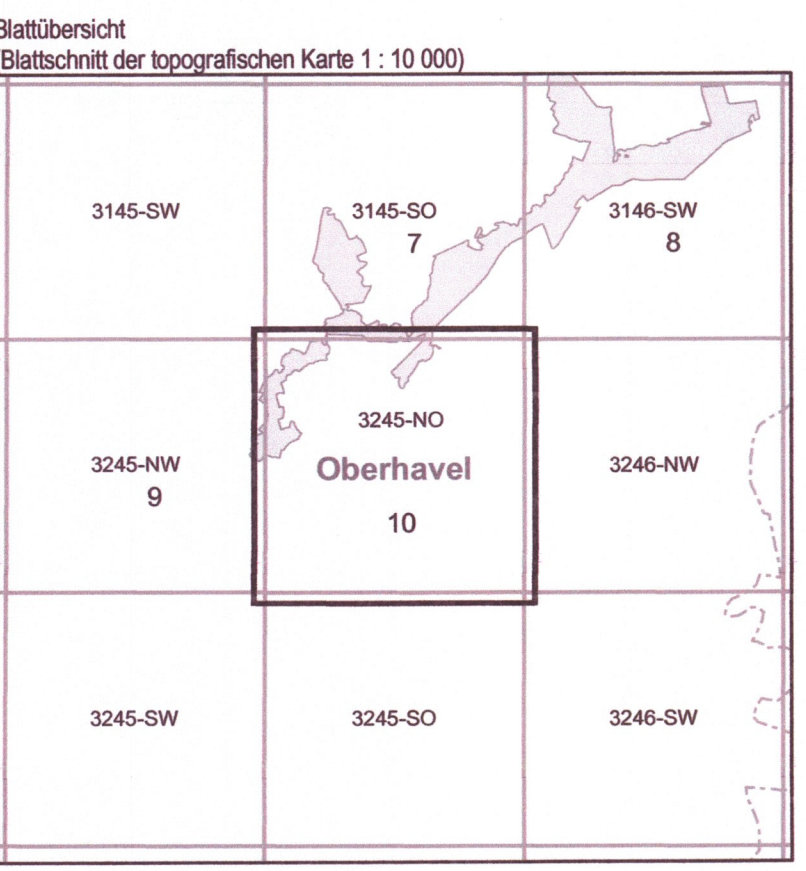


Naturschutzgebiet
„Schnelle Havel“

Blatt: 3245-NO Oranienburg O


Blatt: 10 von 10



Die Übereinstimmung der
Fotokopie mit der Urschrift
wird hiermit beglaubigt.

Potsdam, den 29. Okt. 2014

Im Auftrag
Stepanek-Roszel




LAND BRANDENBURG

Ministerium für Umwelt,
Gesundheit und
Verbraucherschutz

Topografische Karte zur Verordnung über das
Naturschutzgebiet
„Schnelle Havel“

Blatt 10 von 10

Landkreis Oberhavel



Grenze des Naturschutzgebietes

Maßstab: 1 : 10 000

Es gilt die Darstellung
innerhalb des Blattes: **3245-NO**

Bezugssystem: ETRS 89


Kartengrundlage: Topografische Karte 1 : 10 000

Nutzung mit Genehmigung der Landesvermessung und
Geodäsieinformation Brandenburg.

Geobasisdaten: LGB, © GeoBasis-DE/LGB, 2014

Ministerium für Umwelt,
Gesundheit und
Verbraucherschutz
des Landes Brandenburg
Im Auftrag
Stepanek-Roszel

Potsdam, den 22. Okt. 2014



(Dienststempel)