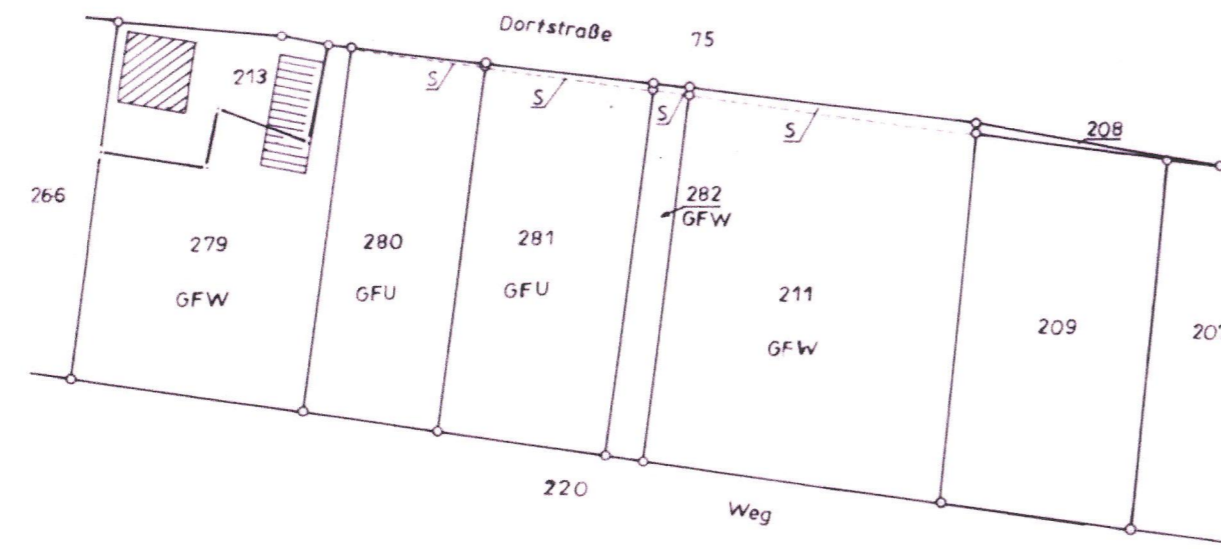
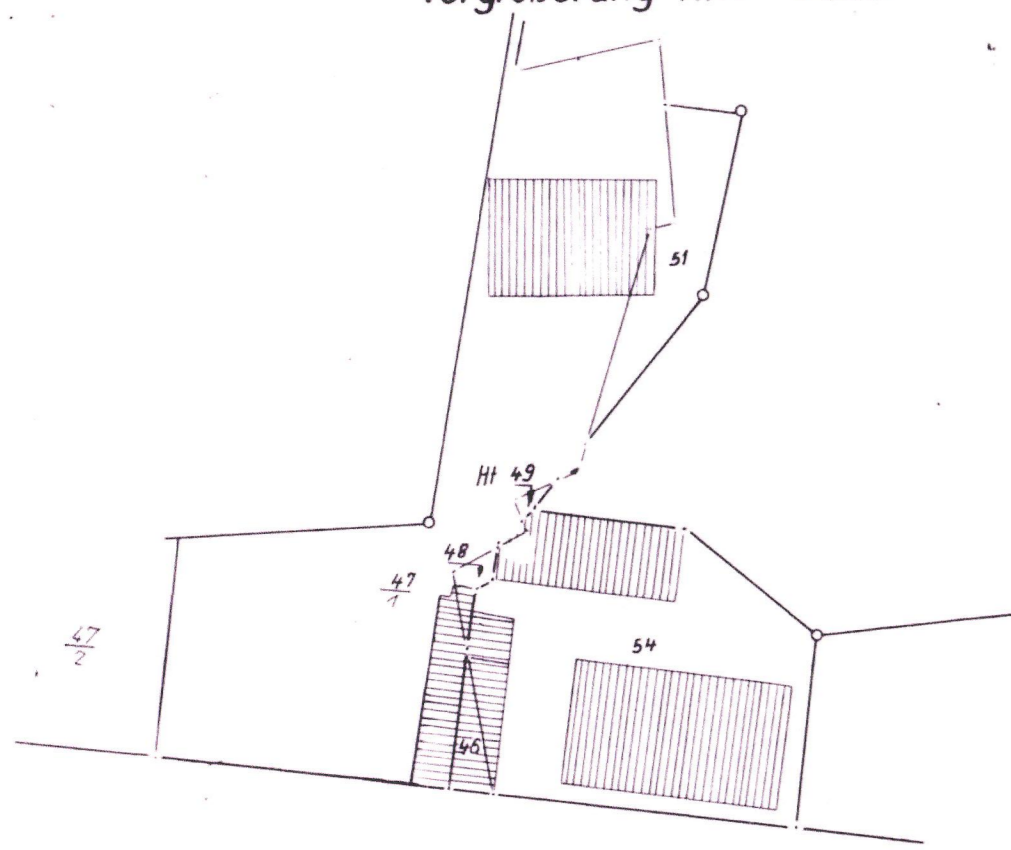


Sonderzeichnung Nr.1  
Maßstab 1:1000



Flur 6

Vergrößerung Nr.1 1:625



siehe Vergrößerung Nr.1

Flur 4

Die Bucht

Die Plantage

Flur 9

B

B

A

A

Flur 8

kanal

Zollwiesen

Land Brandenburg  
Ministerium für Landwirtschaft, Umweltschutz  
und Raumordnung

Anlage zur Verordnung für das Naturschutzgebiet  
„Schwarzberge und Spreeniederung“

vom 17.12.2002

Blatt 3 von 12

Landkreis Oder-Spree

Gemarkung: Neubrück

Flur: 7

Maßstab: 1:2.500


Legende:




Schutzgebietsgrenze

Der Minister für Landwirtschaft,  
Umweltschutz und Raumordnung

24.11.2001  
Wolfgang Birtner



Vervielfältigung, Verbreitung, Veränderung  
und Weitergabe an Dritte nur mit Zustimmung  
d. Katasteramtes zulässig.  
Verm.-u. Lieg. G § 3 (1) Brd.



Ausgefertigt  
am 1.5.2001  
Land- und  
Kataster- und Vermessungsamt  
im Auftr.