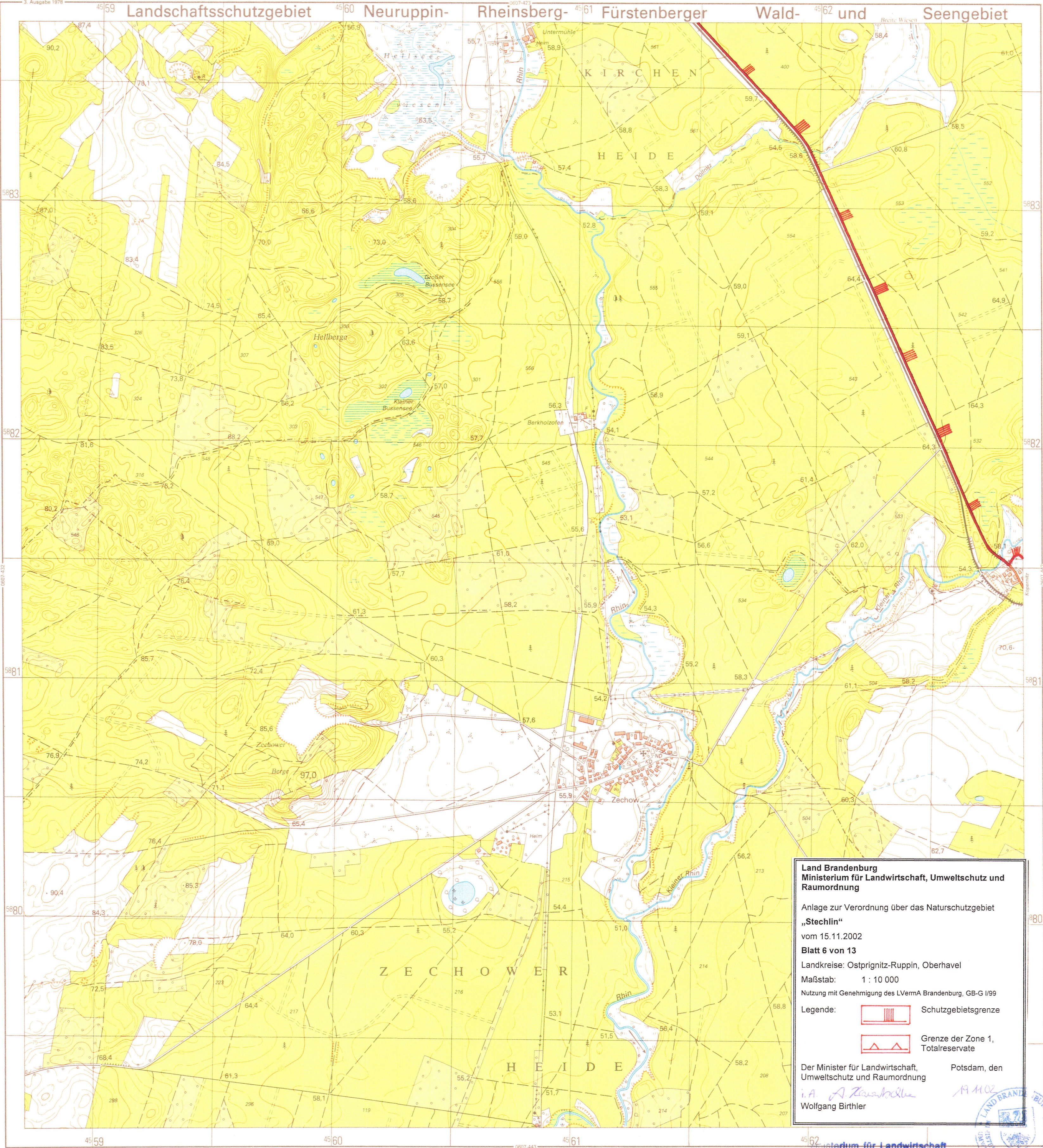


Bezirk Potsdam



Land Brandenburg
Ministerium für Landwirtschaft, Umweltschutz und Raumordnung

Anlage zur Verordnung über das Naturschutzgebiet
„Stechlin“
vom 15.11.2002
Blatt 6 von 13


Landkreise: Ostprignitz-Ruppin, Oberhavel
Maßstab: 1 : 10 000
Nutzung mit Genehmigung des LVerMA Brandenburg, GB-G /99

Legende:

- Schutzgebietsgrenze
- Grenze der Zone 1, Totalreservate

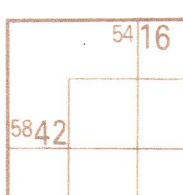
Der Minister für Landwirtschaft, Umweltschutz und Raumordnung
i.A. *A. Zauschke*
Wolfgang Birtler

Potsdam, den 19.10.02




Stand der Unterlagen:
1 : 1980

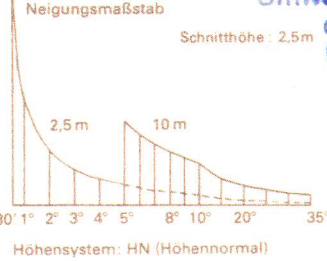
Orientierungsgitter mit Hoch- und Rechtswert



1 : 10 000



Hergestellt: VEB Kombinat Geodäsie und Kartographie
Herausgegeben: Ministerium des Innern
Verwaltung Vermessungs- und Kartenwesen



Ministerium für Landwirtschaft
Umweltschutz und Raumordnung
des Landes Brandenburg
Heinrich-Maria-Allee 103
14473 Potsdam



Bezirk Potsdam
Kreis Neuruppin
1 Stadt Rheinsberg/Mark
2 Gem Heinrichsdorf
3 Gem Zechow
4 Gem Braunsberg